



DIRECCION GENERAL
DE
OCEANOGRAFIA NAVAL

CALENDARIO GRÁFICO DE MAREAS 1995

Golfo de México y MAR CARIBE

Veracruz, Ver.
Coatzacoalcos, Ver.
Frontera, Tab.

Ciudad del Carmen, Camp.
Campeche, Camp.
Progreso, Yuc.
Isla Cozumel, Q. Roo





**IMPRESO EN LOS TALLERES GRAFICOS
DE LA DIRECCION DE HIDROGRAFIA.**

**EJE 3 ORIENTE (TRAMO ARMADA DE MEXICO) S/N.
ESQ. CALZADA DE LA VIRGEN, COLONIA EX-EJIDO
DEL PUEBLO DE SAN PABLO TEPETLAPA
CODIGO POSTAL 04840, DELEGACION COYOACAN
MEXICO, D.F.**


VK 775
 C34
 E/1/2017

JULIO 1995

VERACRUZ, VER.
 COATZACOALCOS, VER.
 FRONTERA, TAB.

.....

 - - - - -



HORA DEL MERIDIANO 90° W

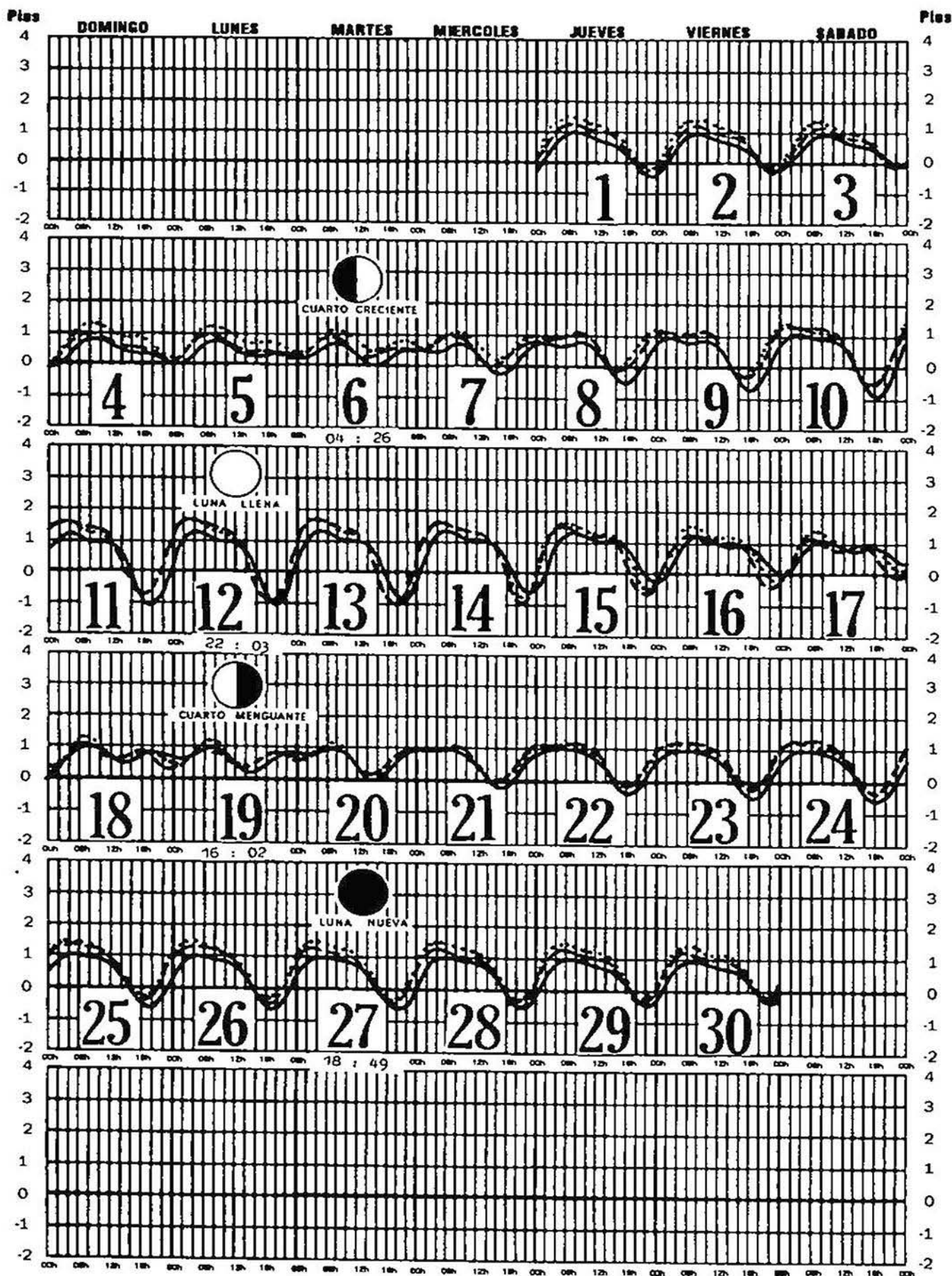
PLANO DE REFERENCIA N.B.M.

4212 - 297 - 11-3

JUNIO 1995

VERACRUZ, VER.
COATZACOALCOS, VER.
FRONTERA, TAB.

.....
—————
- - - - -

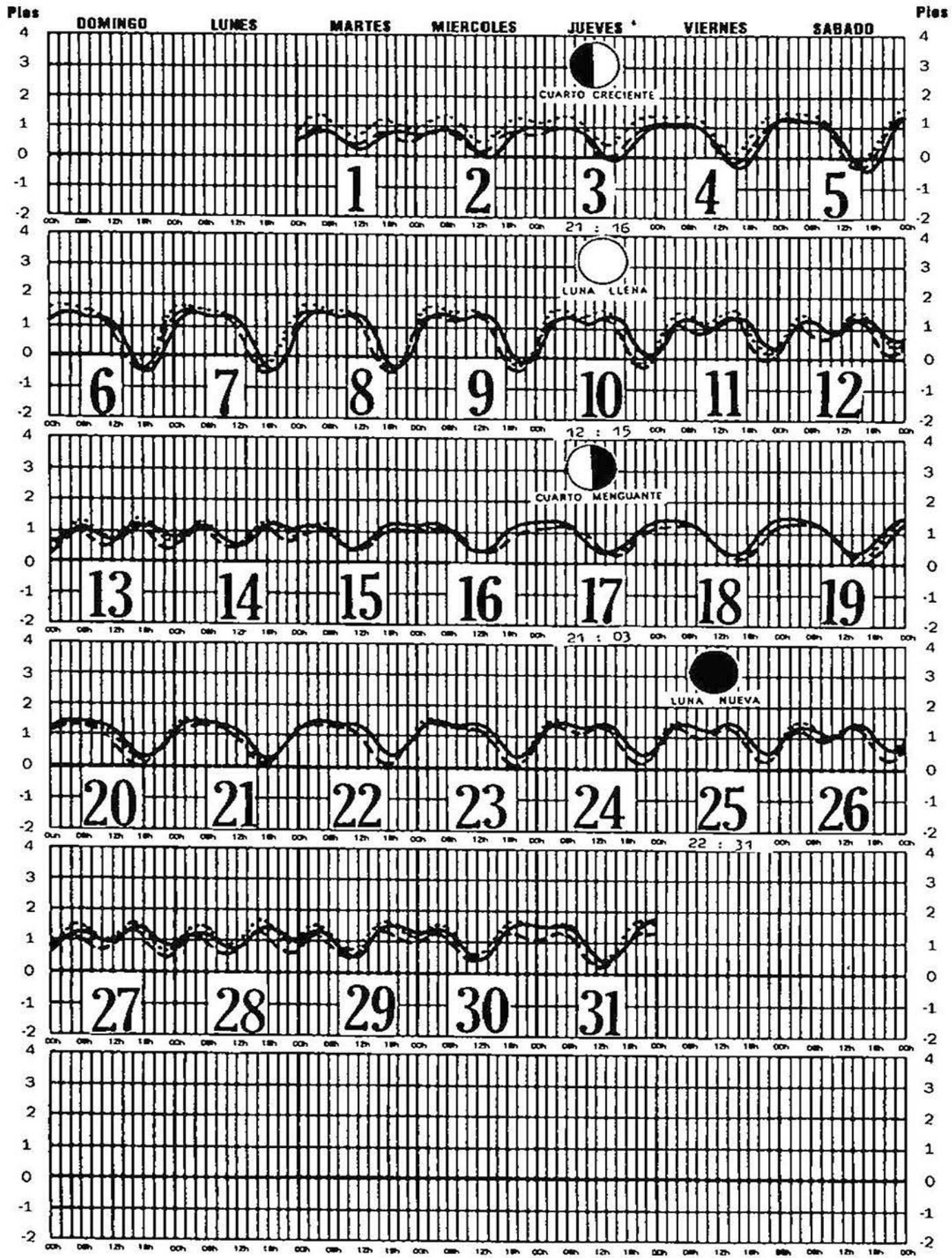


HORA DEL MERIDIANO 90° W

PLANO DE REFERENCIA N.B.M.

AGOSTO 1995

VERACRUZ, VER.
COATZACOALCOS, VER.
FRONTERA, TAB.



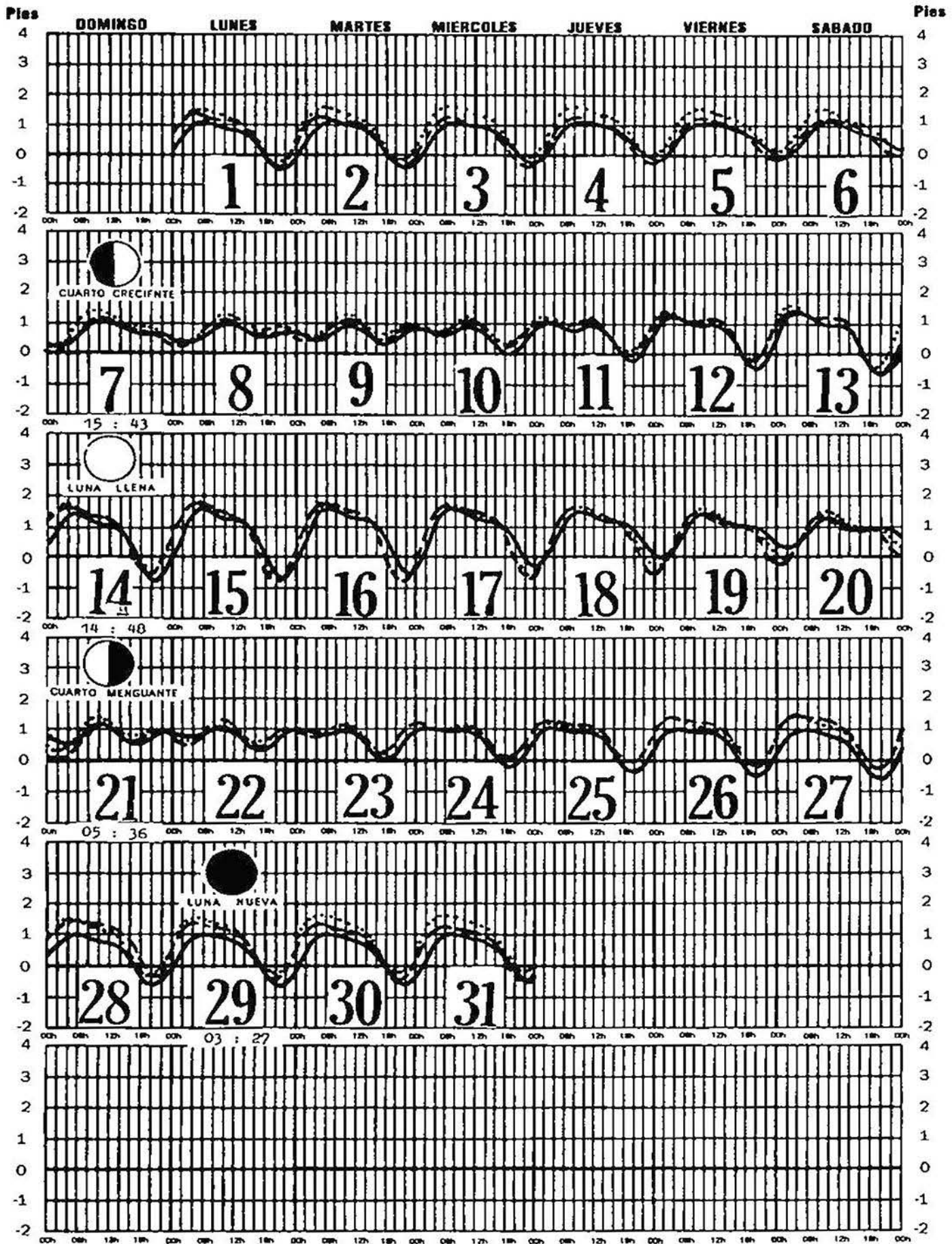
HORA DEL MERIDIANO 90° W

PLANO DE REFERENCIA N.B.M.

MAYO 1995

VERACRUZ, VER.
COATZACOALCOS, VER.
FRONTERA, TAB.

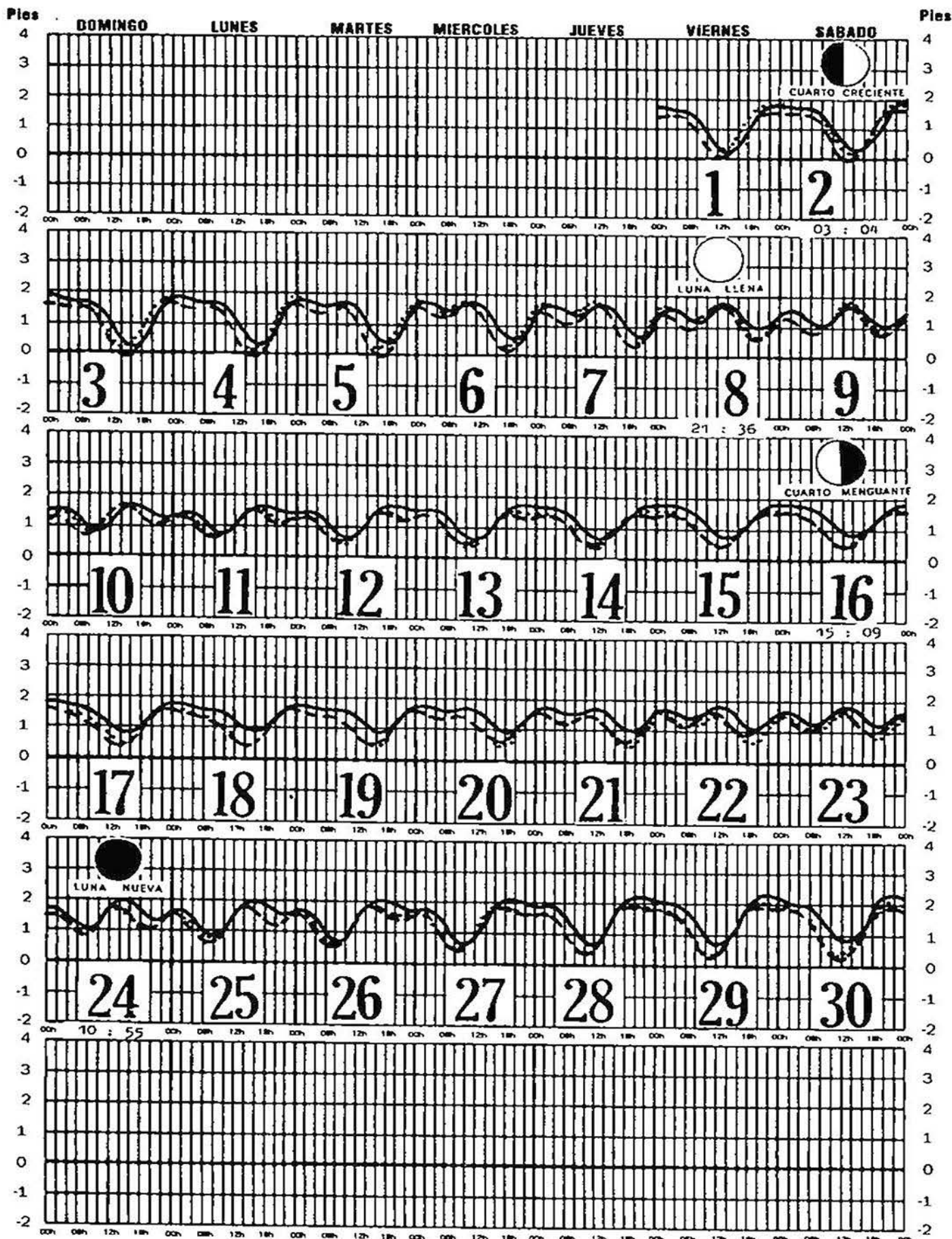
.....
—————
- - - - -



SEPTIEMBRE 1995

VERACRUZ, VER.
COATZACOALCOS, VER.
FRONTERA, TAB.

.....
—————
- - - - -



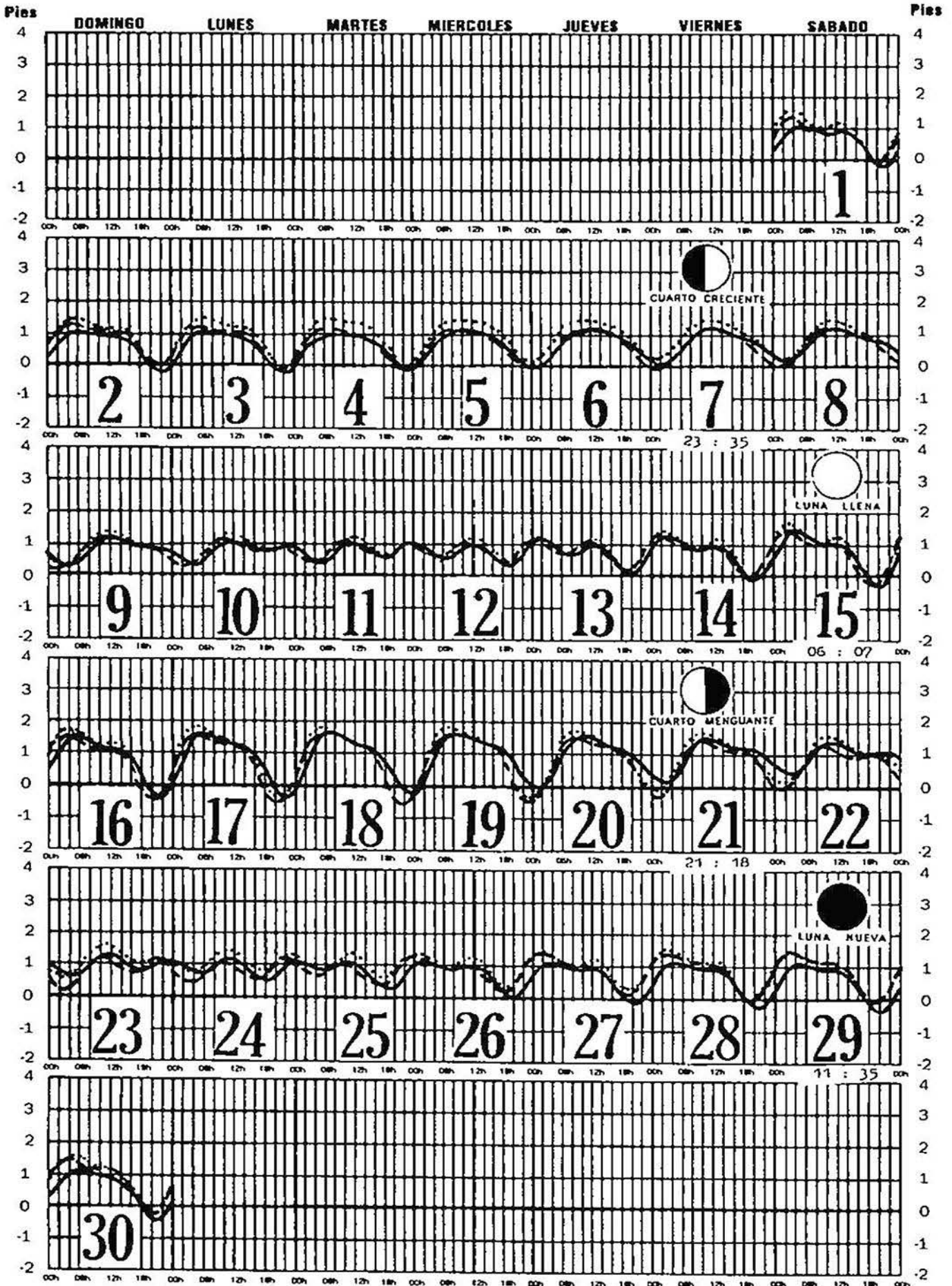
HORA DEL MERIDIANO 90° W

PLANO DE REFERENCIA N.B.M.

ABRIL 1995

VERACRUZ, VER.
COATZACOALCOS, VER.
FRONTERA, TAB.

.....
—————
- - - - -

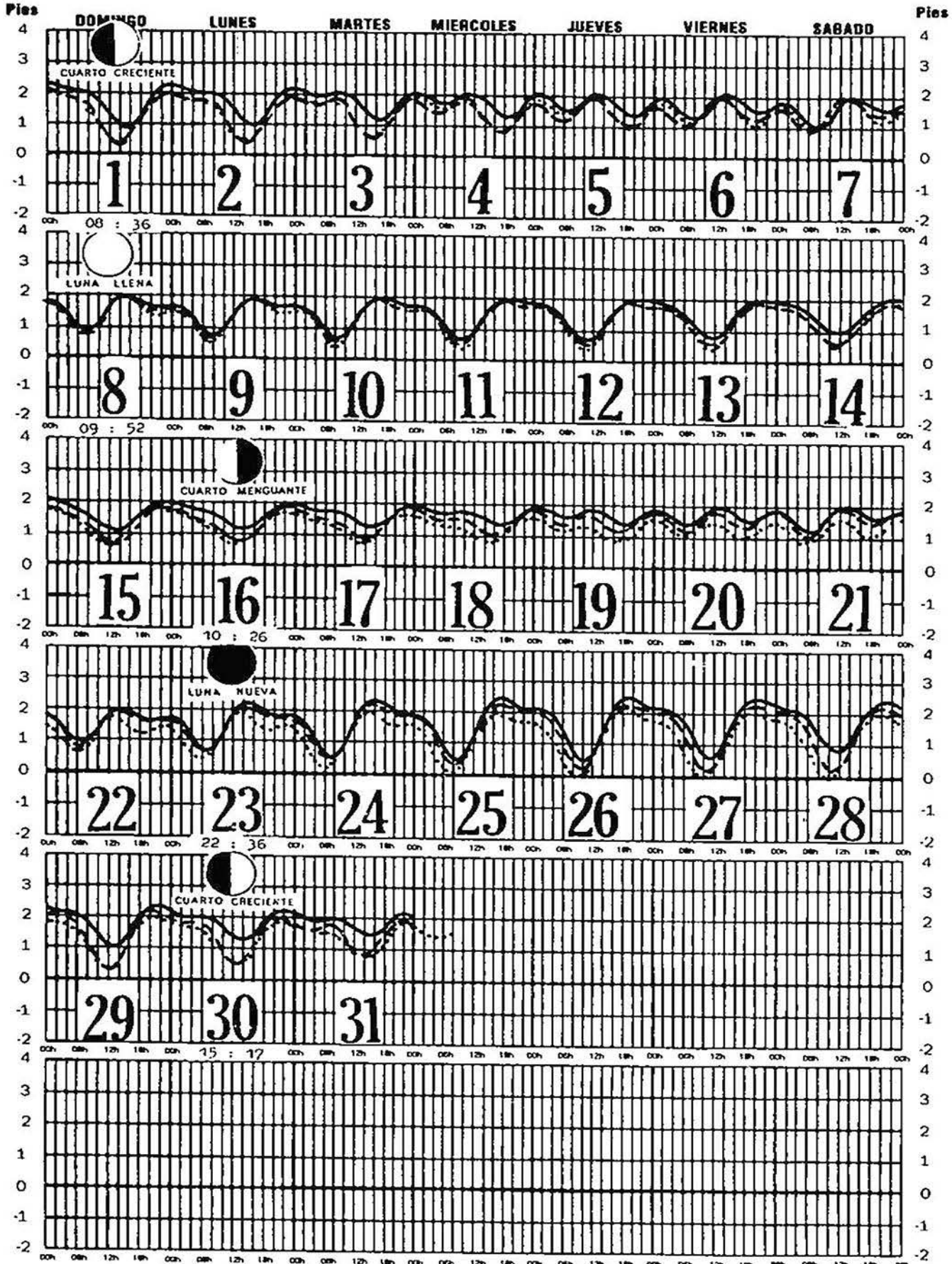



HORA DEL MERIDIANO 90° W

PLANO DE REFERENCIA N.B.M.

OCTUBRE 1995

VERACRUZ, VER.
COATZACOALCOS, VER.
FRONTERA, TAB.



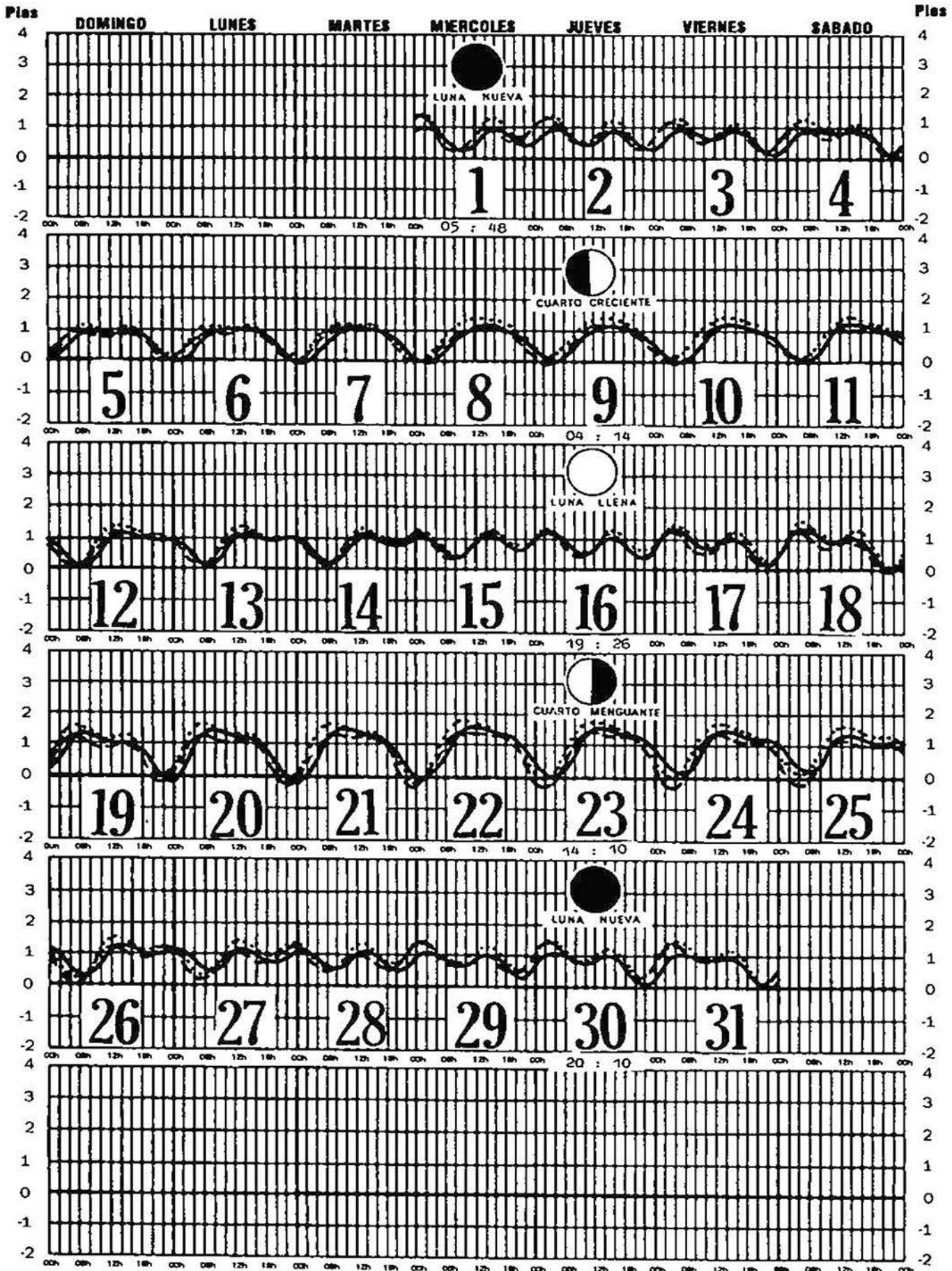
HORA DEL MERIDIANO 90° W

PLANO DE REFERENCIA N.B.M.

MARZO 1995

VERACRUZ, VER.
COATZACOALCOS, VER.
FRONTERA, TAB.

.....
—————
- - - - -



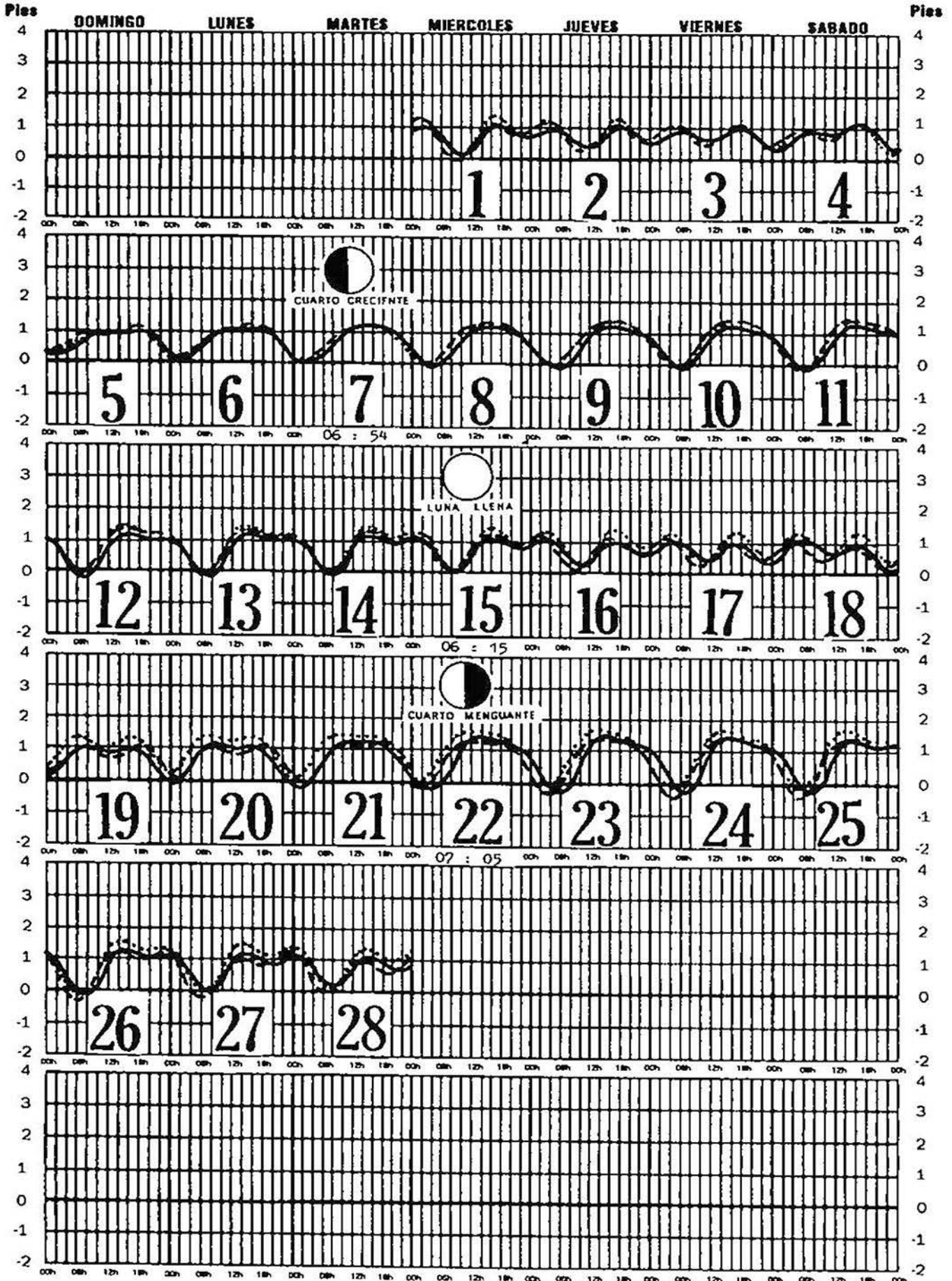
HORA DEL MERIDIANO 90°

PLANO DE REFERENCIA N.B.M.

FEBRERO 1995

VERACRUZ, VER.
COATZACOALCOS, VER.
FRONTERA, TAB.

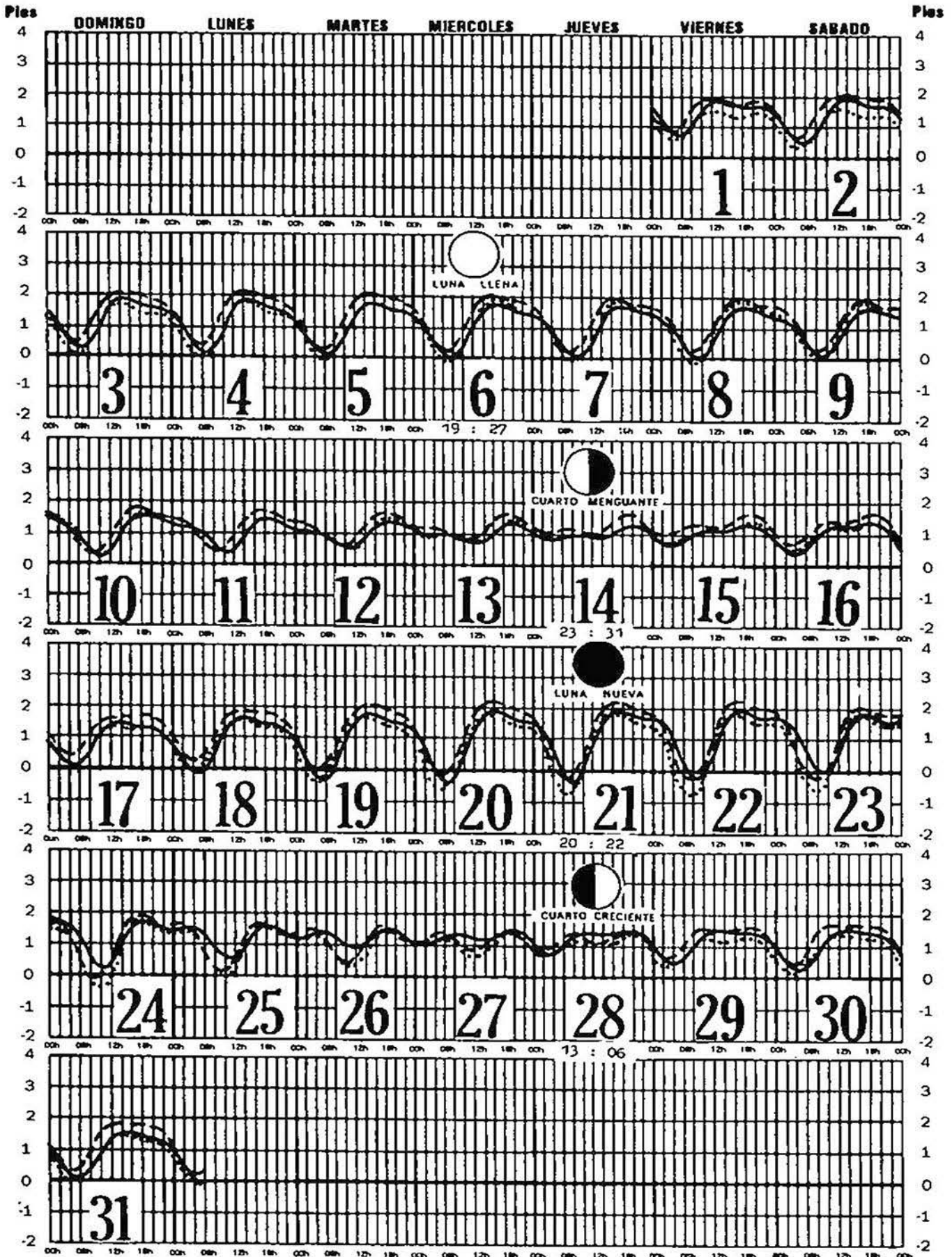
.....
—————
- - - - -



DICIEMBRE 1995

VERACRUZ, VER.
COATZACOALCOS, VER.
FRONTERA, TAB.

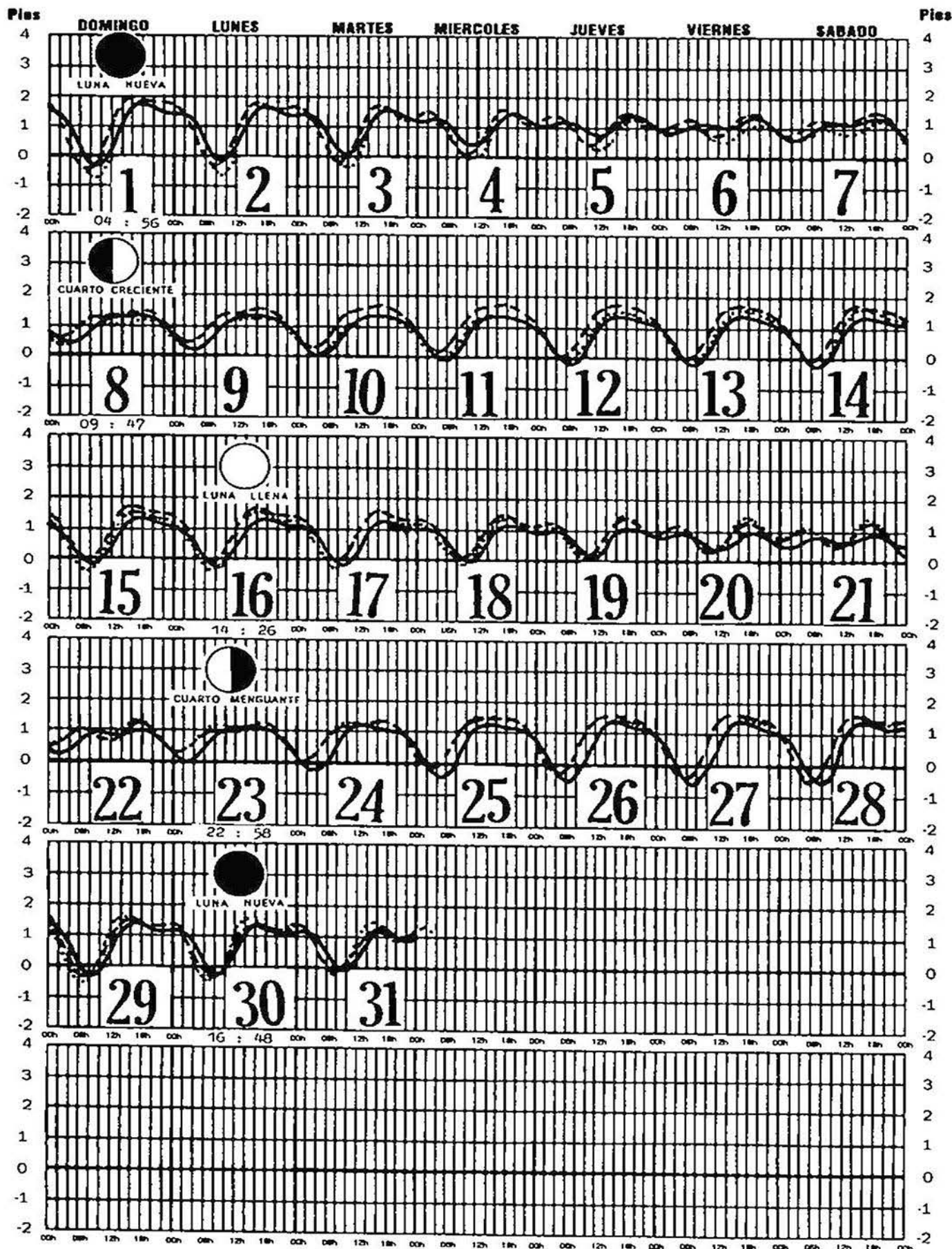
.....
—————
- - - - -



ENERO 1995

VERACRUZ, VER.
COATZACOALCOS, VER.
FRONTERA, TAB.

.....
—————
- - - - -

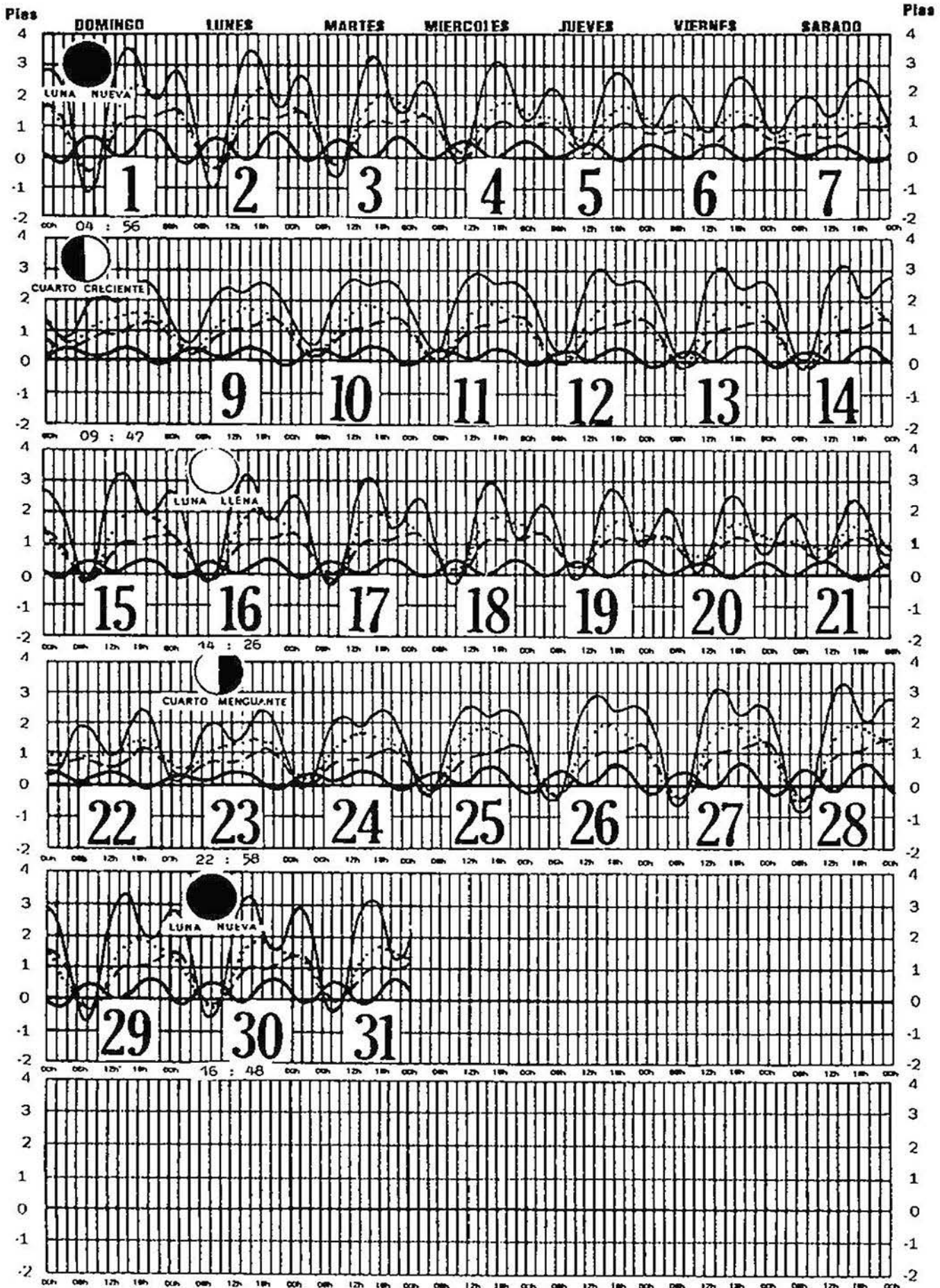


HORA DEL MERIDIANO 90° W

PLANO DE REFERENCIA N.B.M.

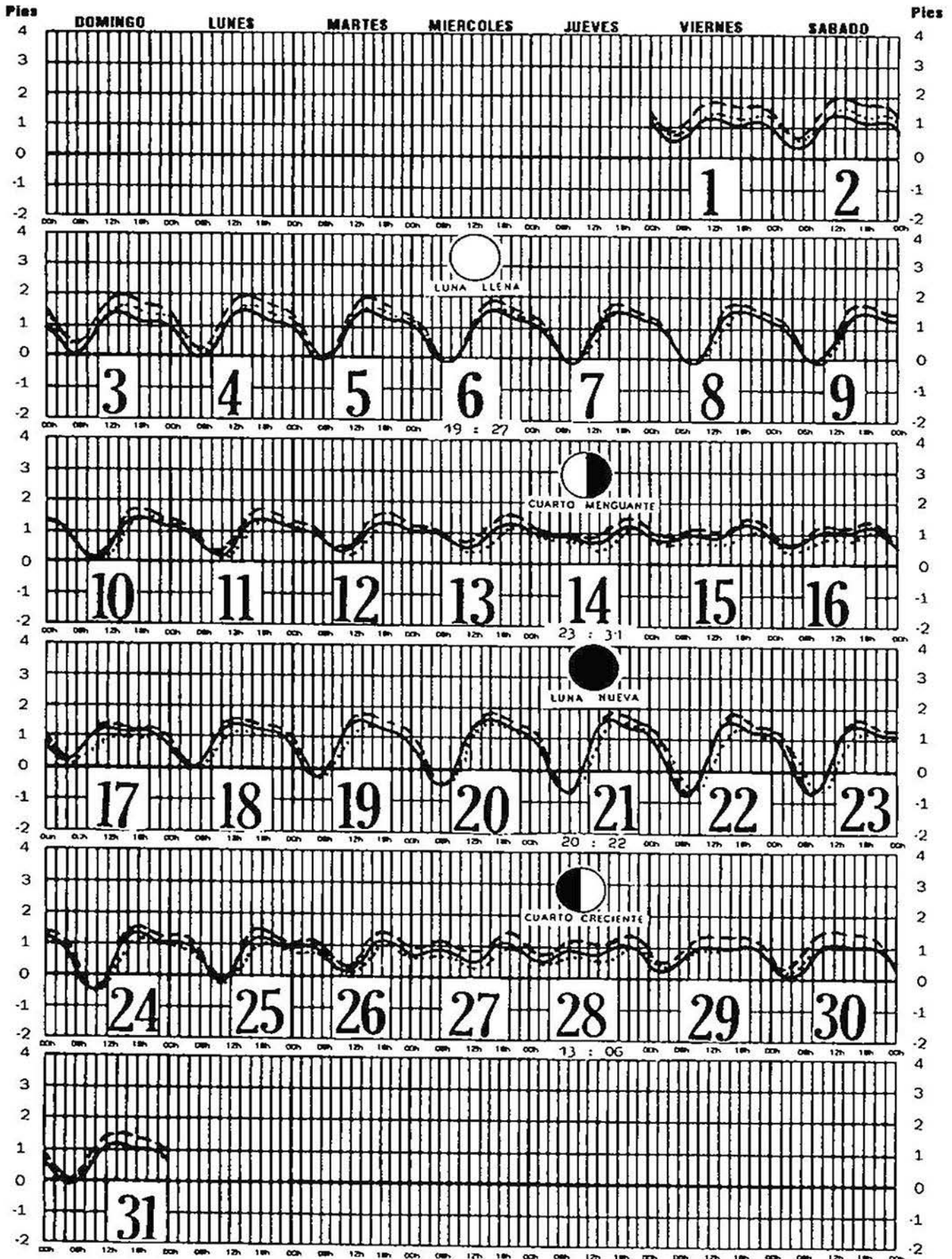

ENERO 1995

CIUDAD DEL CARMEN, CAMP. ---
 CAMPECHE, CAMP. ---
 PROGRESO, YUC.
 ISLA COZUMEL, Q.ROO. ———



DICIEMBRE 1995

MATAMOROS, TAMPS.
TUXPAN, VER.
TAMPICO, TAMPS.

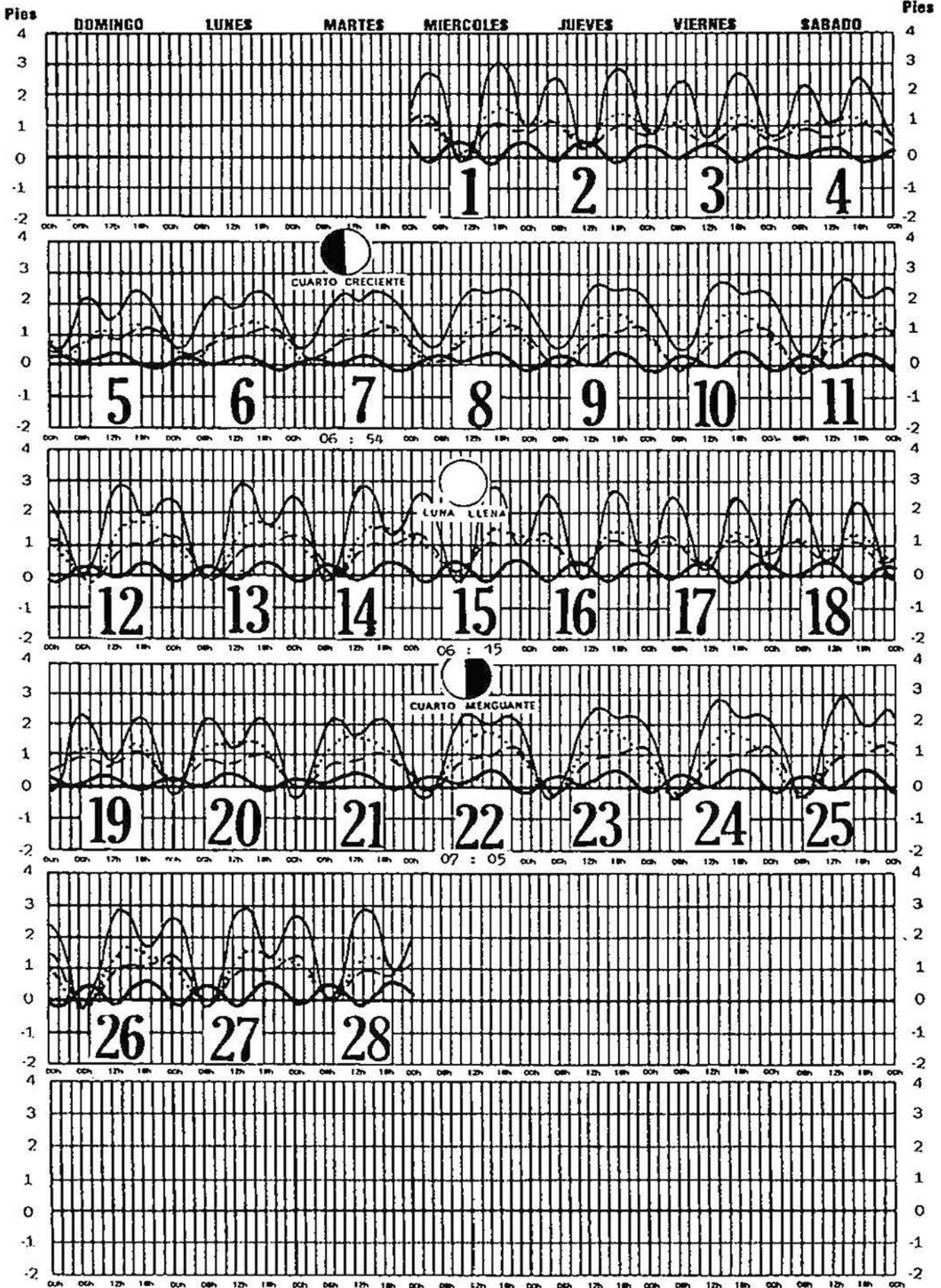


HORA DEL ERIDIANO 90° W

PLANO DE REFERENCIA N.B.M.

FEBRERO 1995

CIUDAD DEL CARMEN, CAMP. ---
 CAMPECHE, CAMP. ———
 PROGRESO, YUC.
 ISLA COZUMEL, Q.ROO. ———



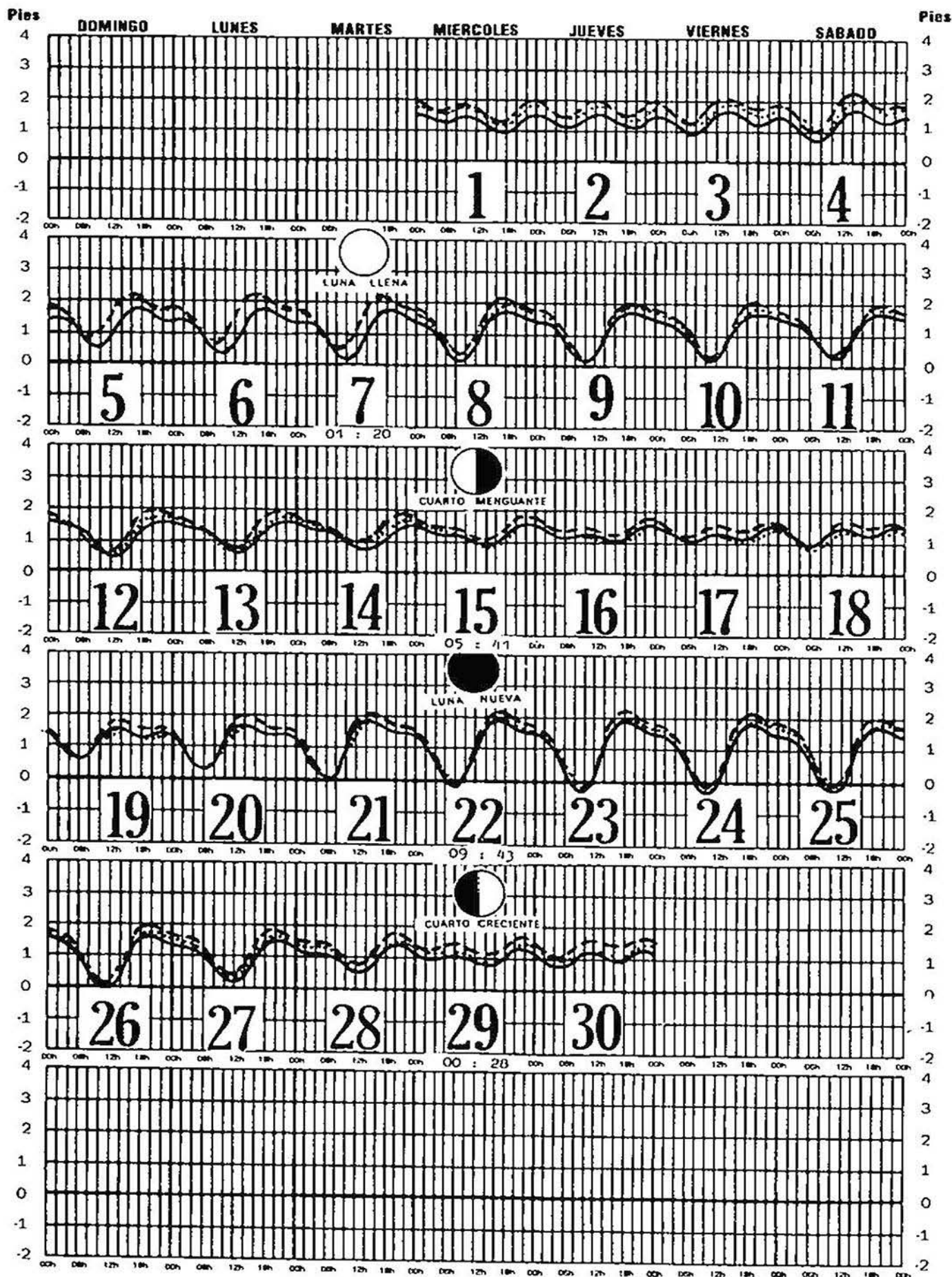

HORA DEL MERIDIANO 90° W

PLANO DE REFERENCIA N.B.M.

NOVIEMBRE

1995

MATAMOROS, TAMPS.
TUXPAN, VER.
TAMPICO, TAMPS.

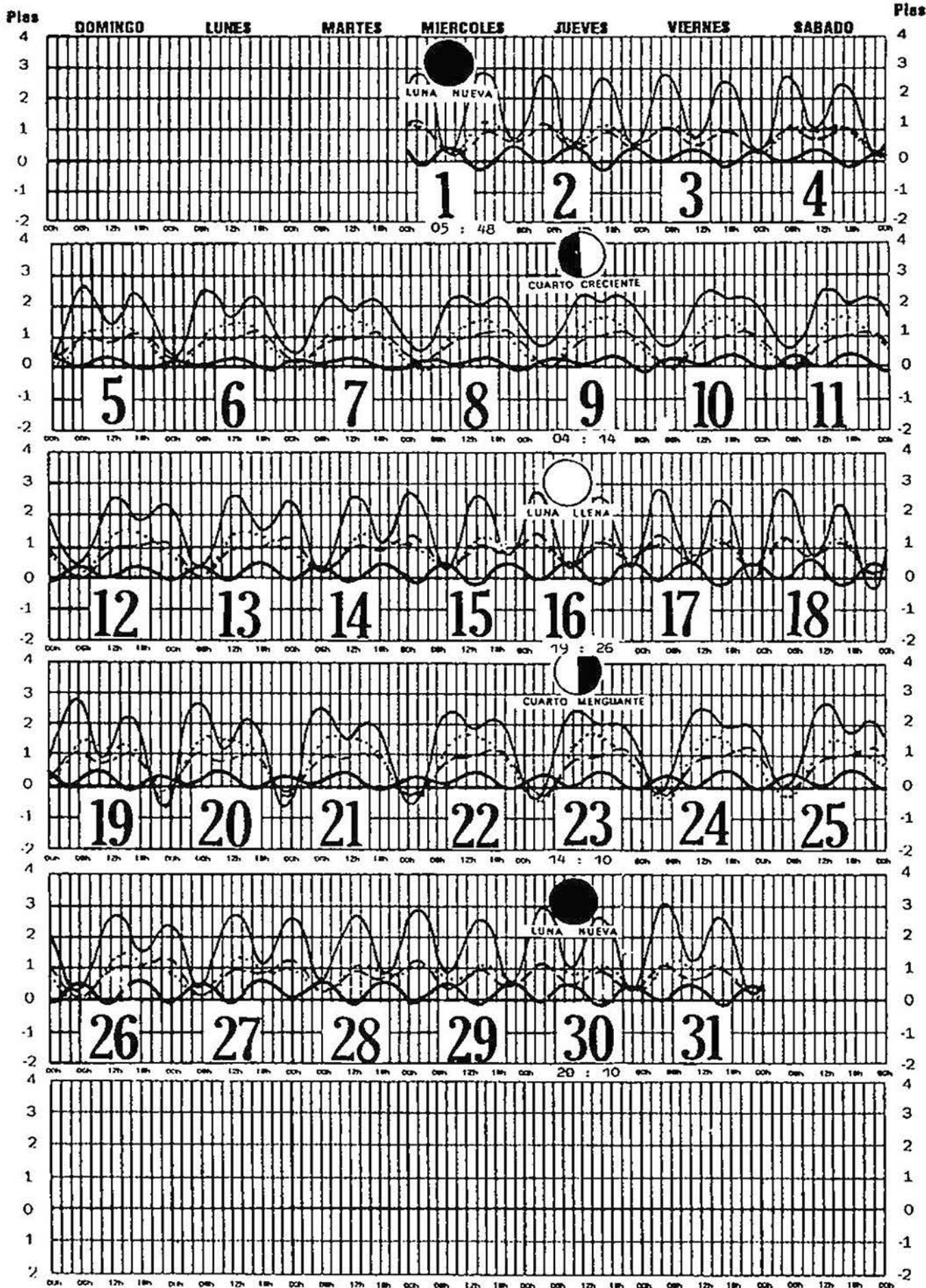


HORA DEL MERIDIANO 90° W

PLANO DE REFERENCIA N.B.M.

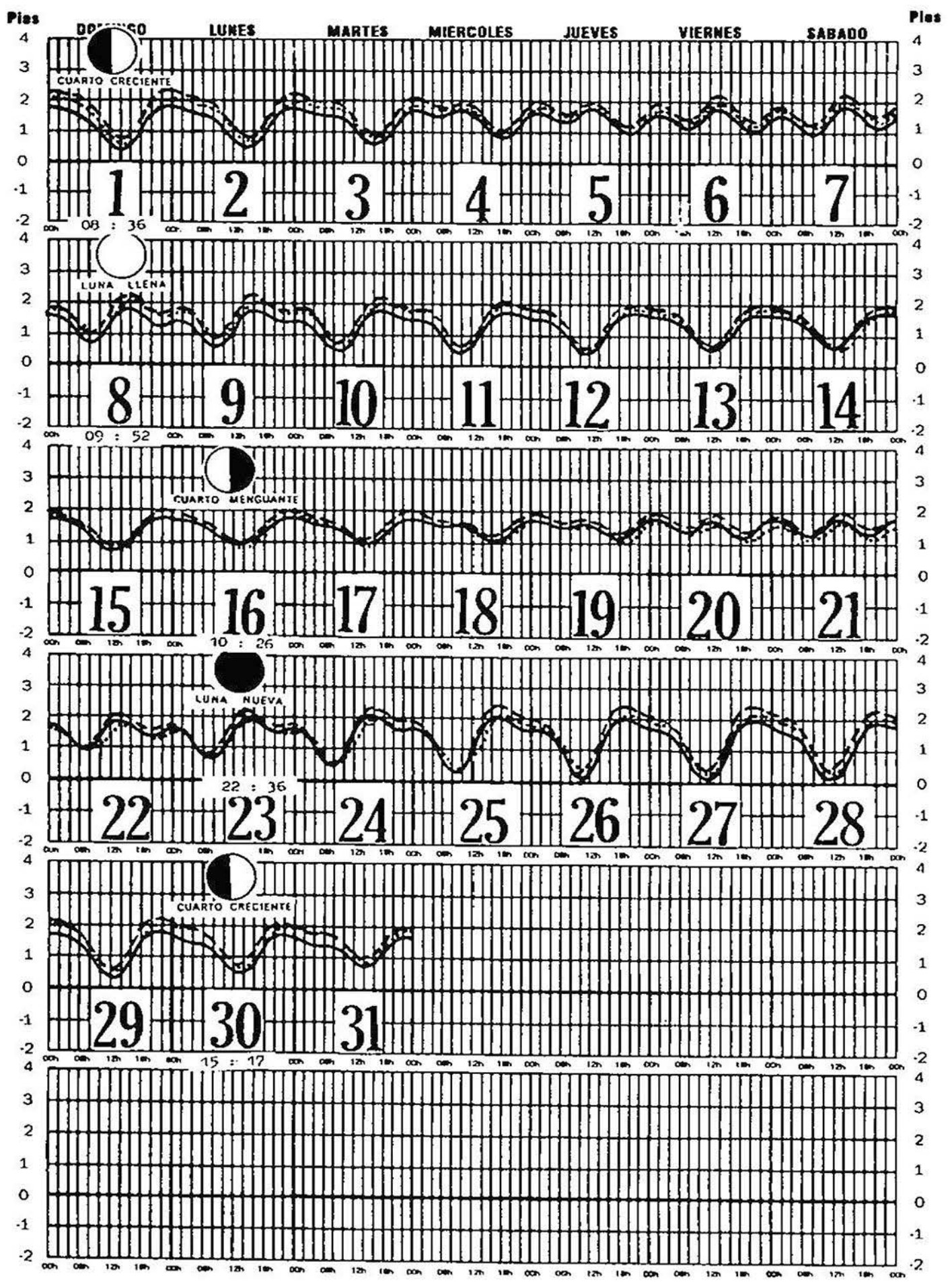
MARZO 1995

CIUDAD DEL CARMEN, CAMP. ---
 CAMPECHE, CAMP. ---
 PROGRESO, YUC.
 ISLA COZUMEL, Q,ROO. ———



OCTUBRE 1995

MATAMOROS, TAMPS.
 TUXPAN, VER. -----
 TAMPICO, TAMPS. _____

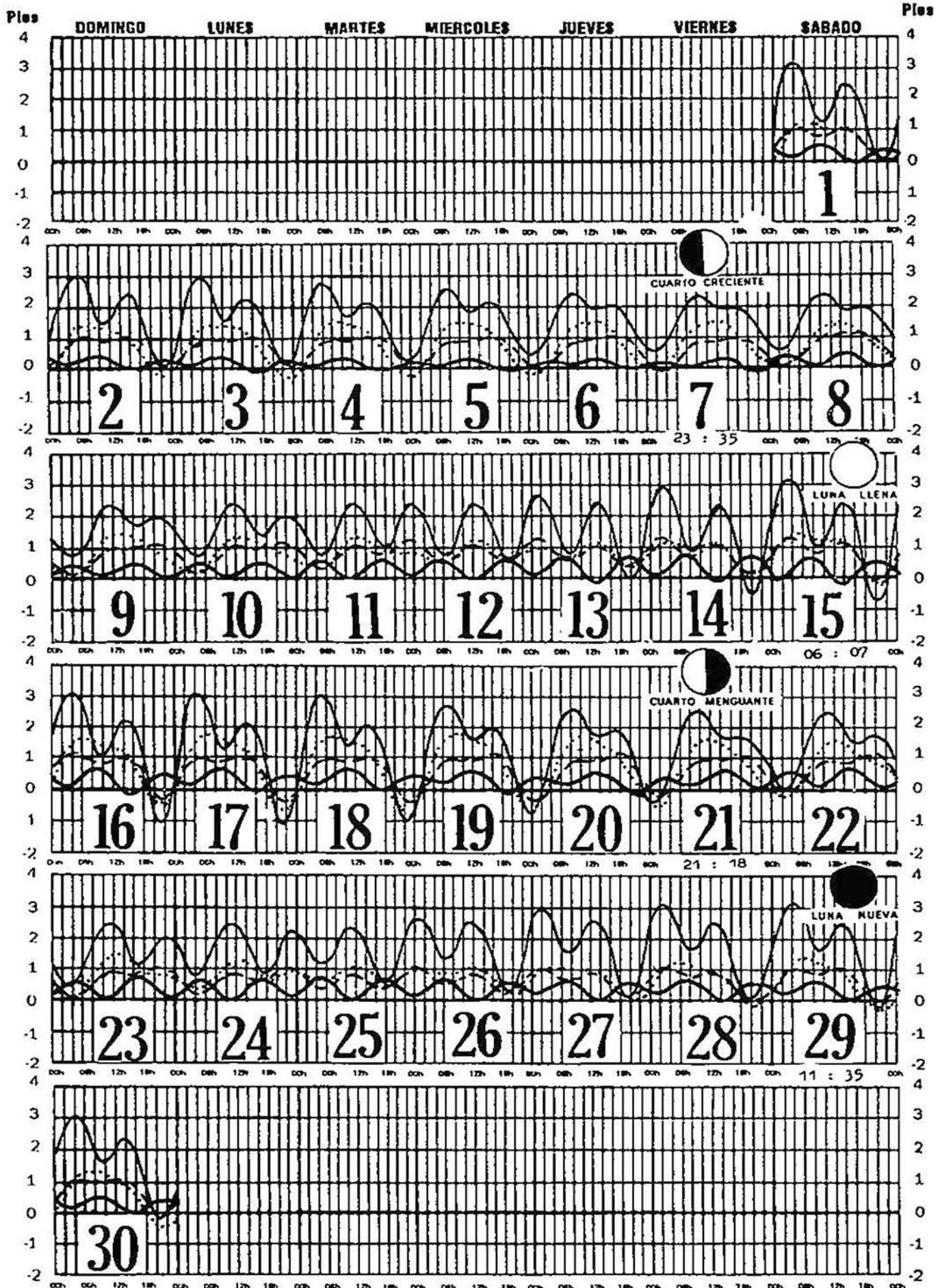


HORA DEL MERIDIANO 90° W

PLANO DE REFERENCIA N.B.M.

ABRIL 1995

CIUDAD DEL CARMEN, CAMP. ---
 CAMPECHE, CAMP. ———
 PROGRESO, YUC. ·····
 ISLA COZUMEL, Q.ROO. ———

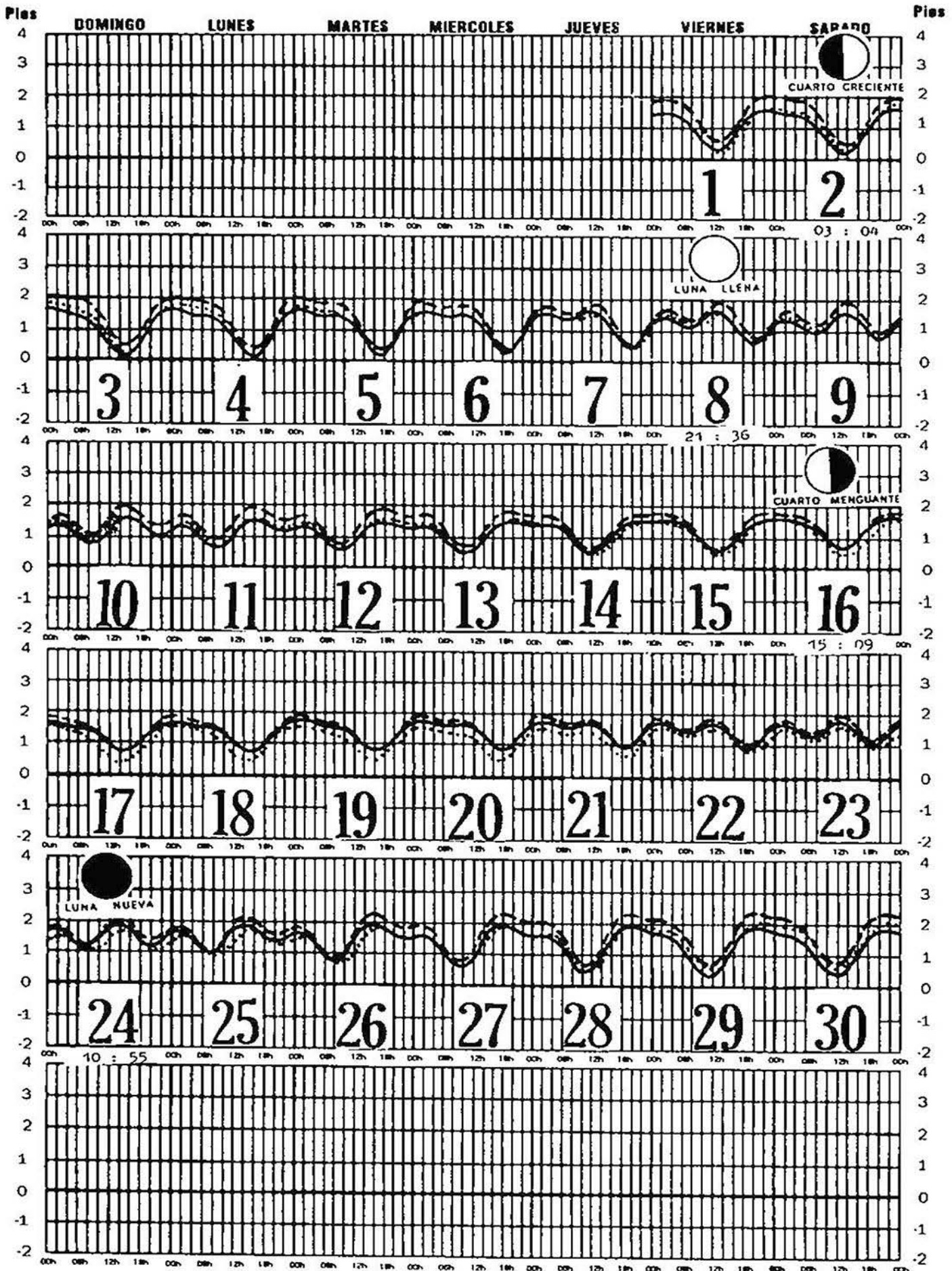



HORA DEL MERIDIANO 90° W.

PLANO DE REFERENCIA N.B.M.

SEPTIEMBRE 1995

MATAMOROS, TAMPS.
TUXPAN, VER.
TAMPICO, TAMPS.

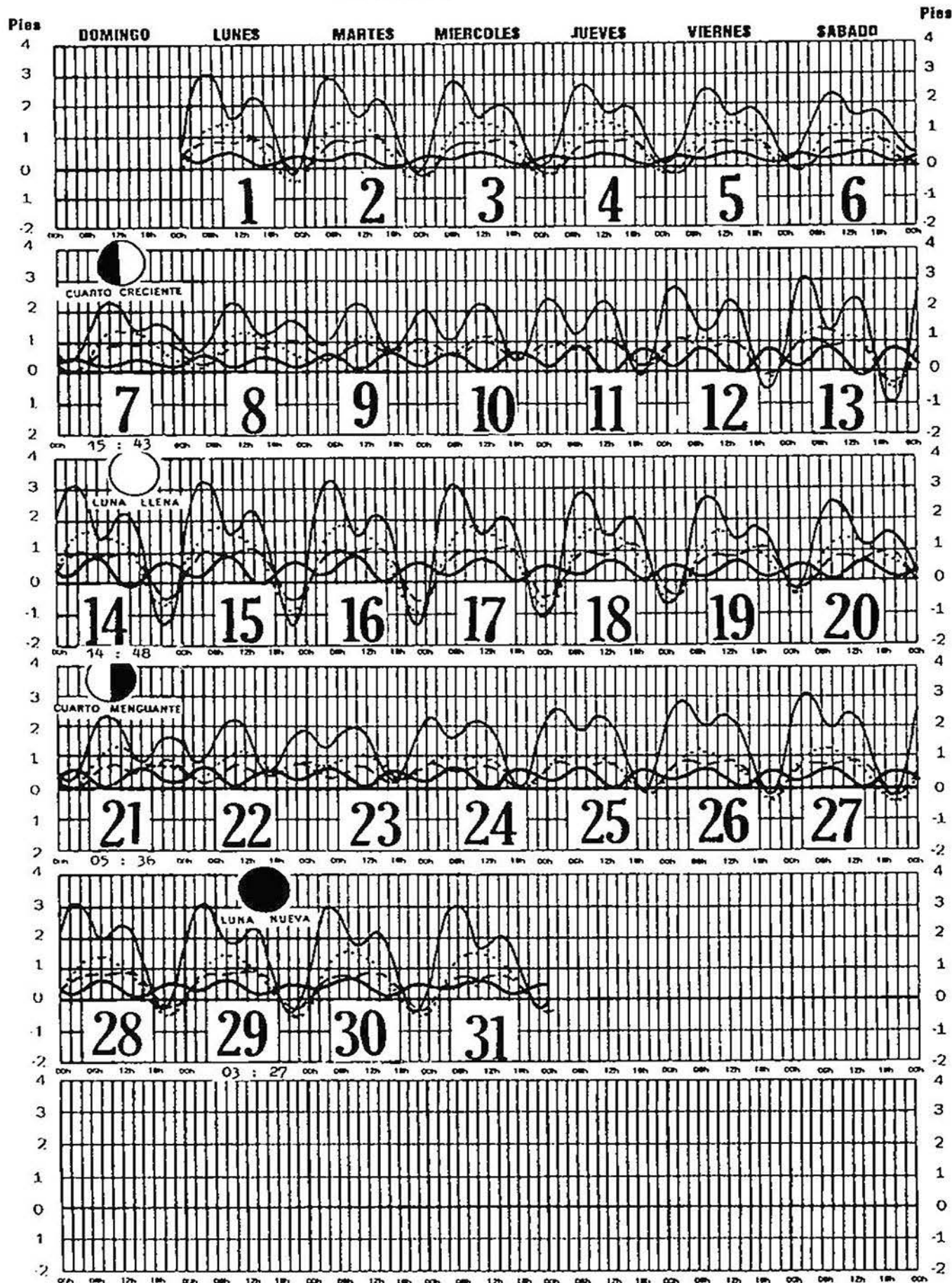


HORA DEL MERIDIANO 90° W

PLANO DE REFERENCIA N.B.M.

MAYO 1995

CIUDAD DEL CARMEN, CAMP. ---
 CAMPECHE, CAMP. ———
 PROGRESO, YUC. ·····
 ISLA COZUMEL, Q,ROO. ———



HORA DEL MERIDIANO 90° W

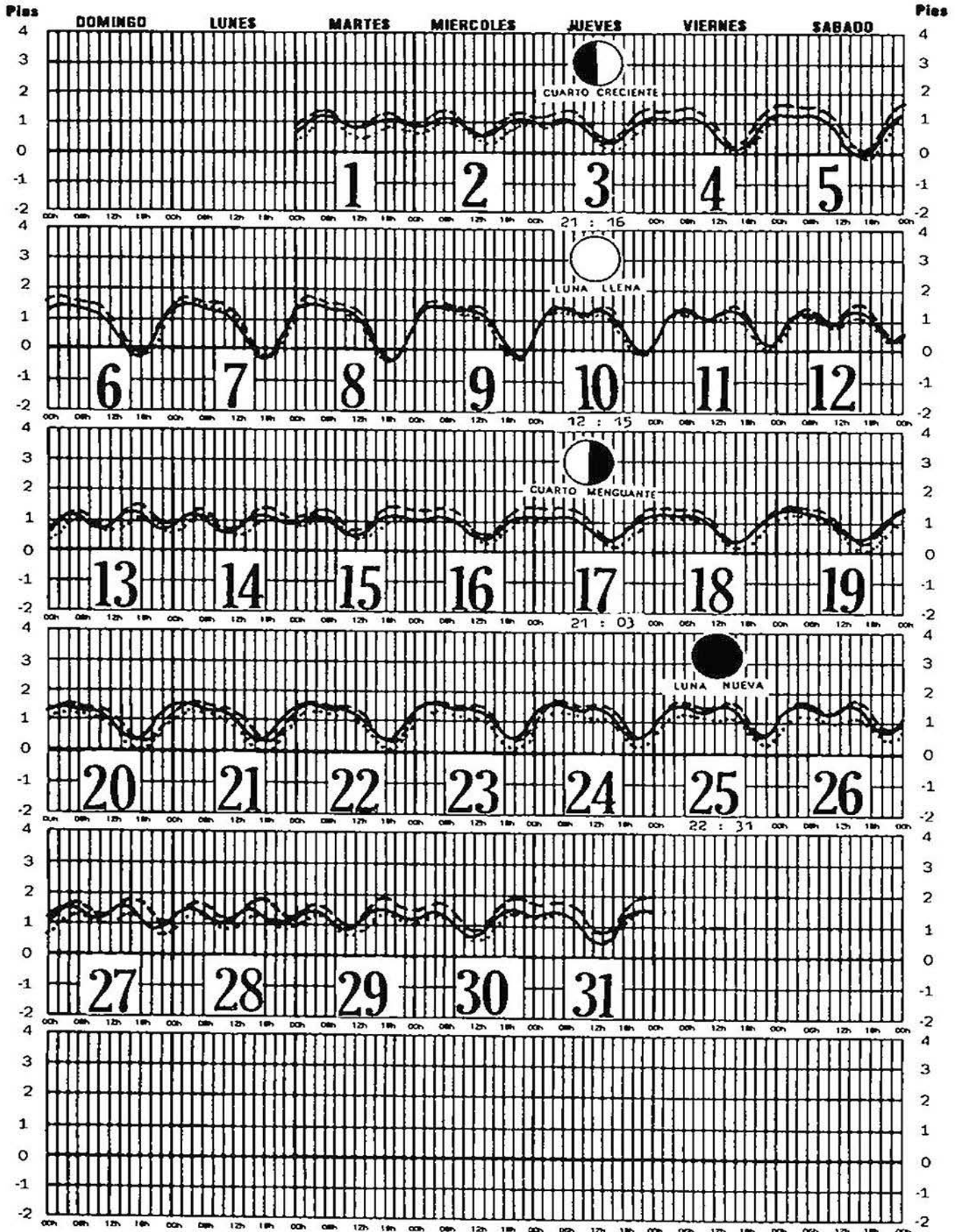
PLANO DE REFERENCIA N.B.M.

AGOSTO 1995

MATAMOROS, TAMPS.
TUXPAN, VER.
TAMPICO, TAMPS.

.....

—————



HORA DEL MERIDIANO 90° W

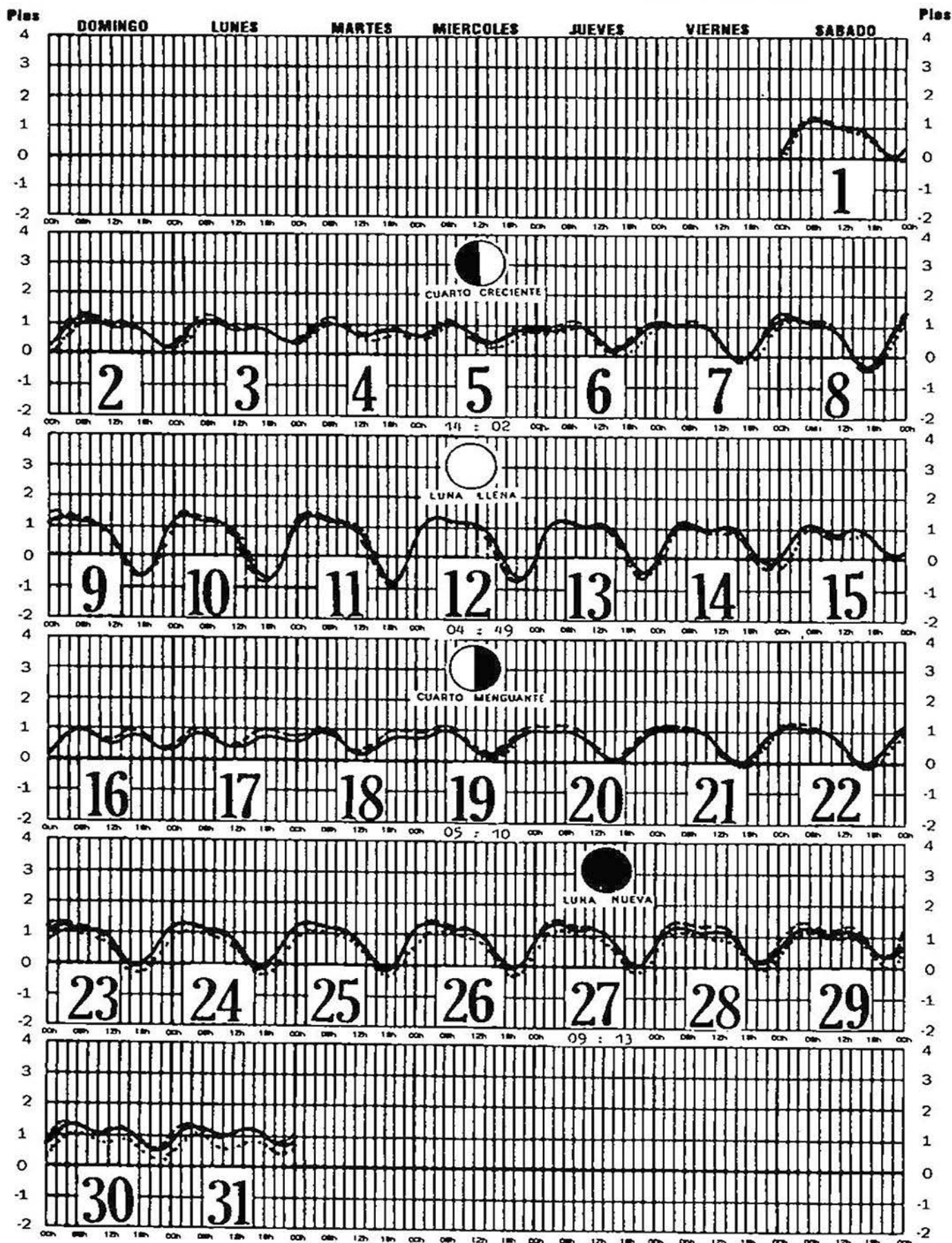
PLANO DE REFERENCIA N.B.M.

JULIO 1995

MATAMOROS, TAMPS.
TUXPAN, VER.
TAMPICO, TAMPS.

.....

=====

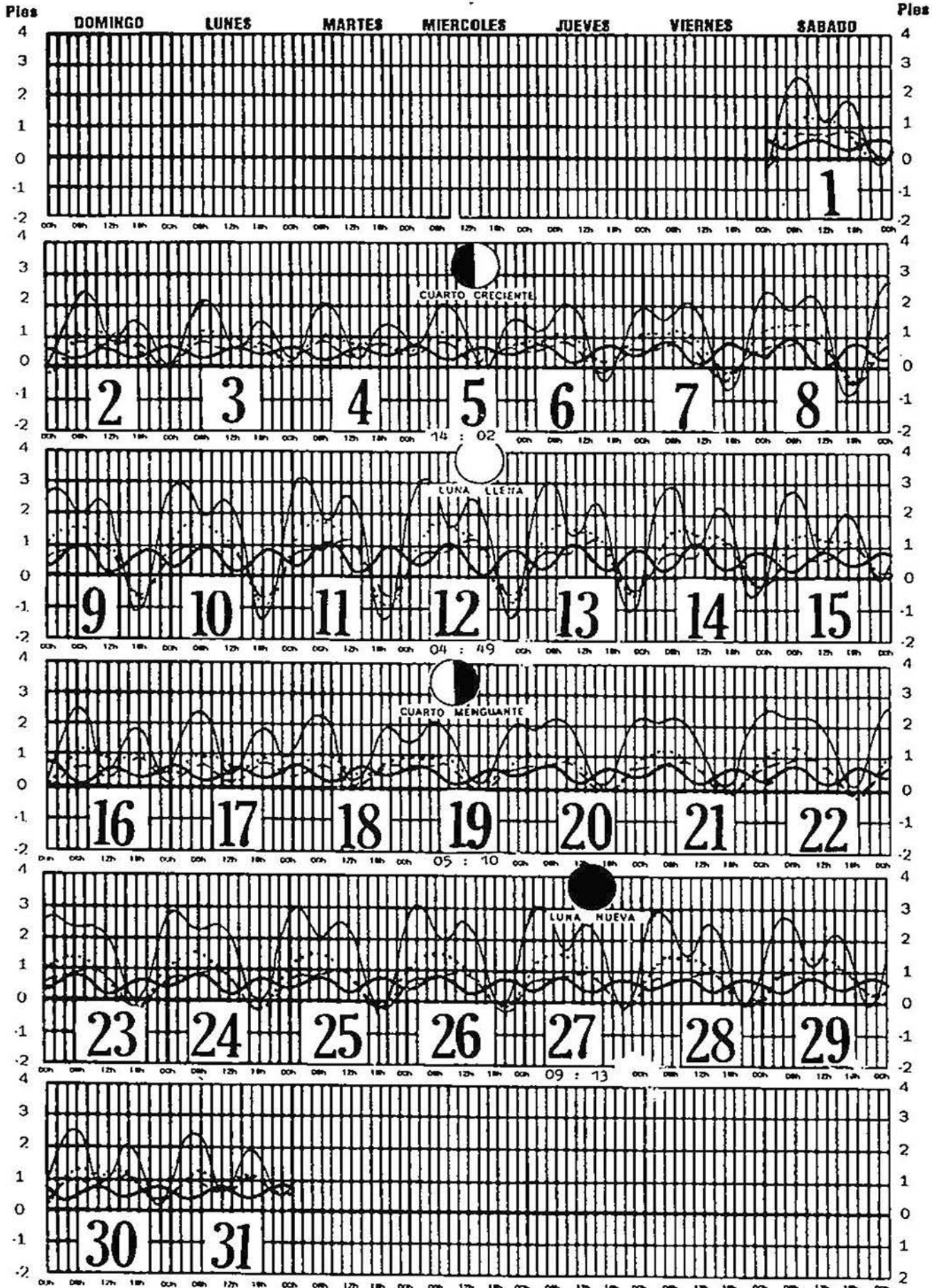


HORA DEL MERIDIANO 90° W

PLANO DE REFERENCIA N.B.M.

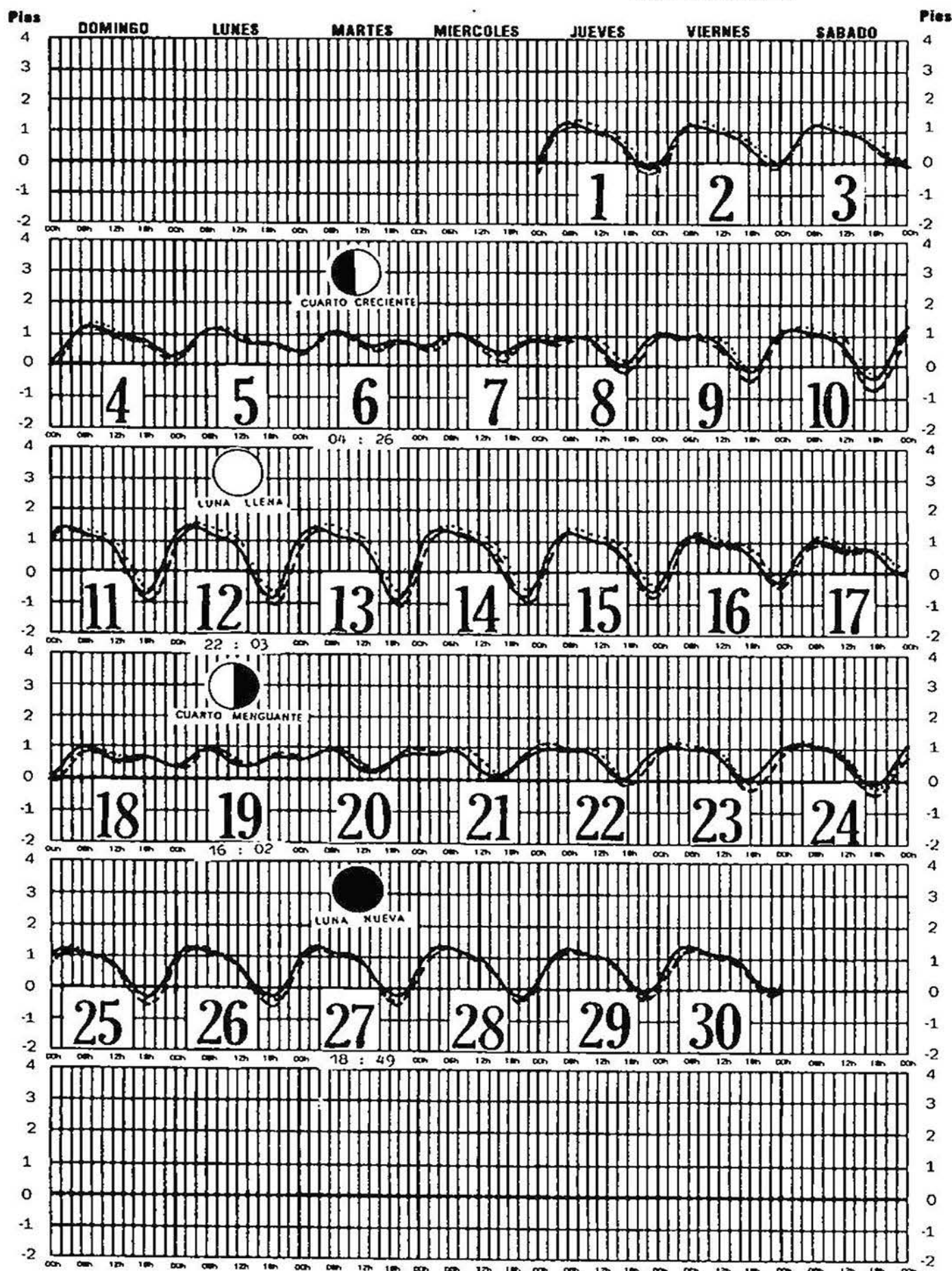
JULIO 1995

CIUDAD DEL CARMEN, CAMP. ---
 CAMPECHE, CAMP. ———
 PROGRESO, YUC.
 ISLA COZUMEL, Q,ROO. ———



JUNIO 1995

MATAMOROS, TAMPS.
 TUXPAN, VER. -----
 TAMPICO, TAMPS. _____

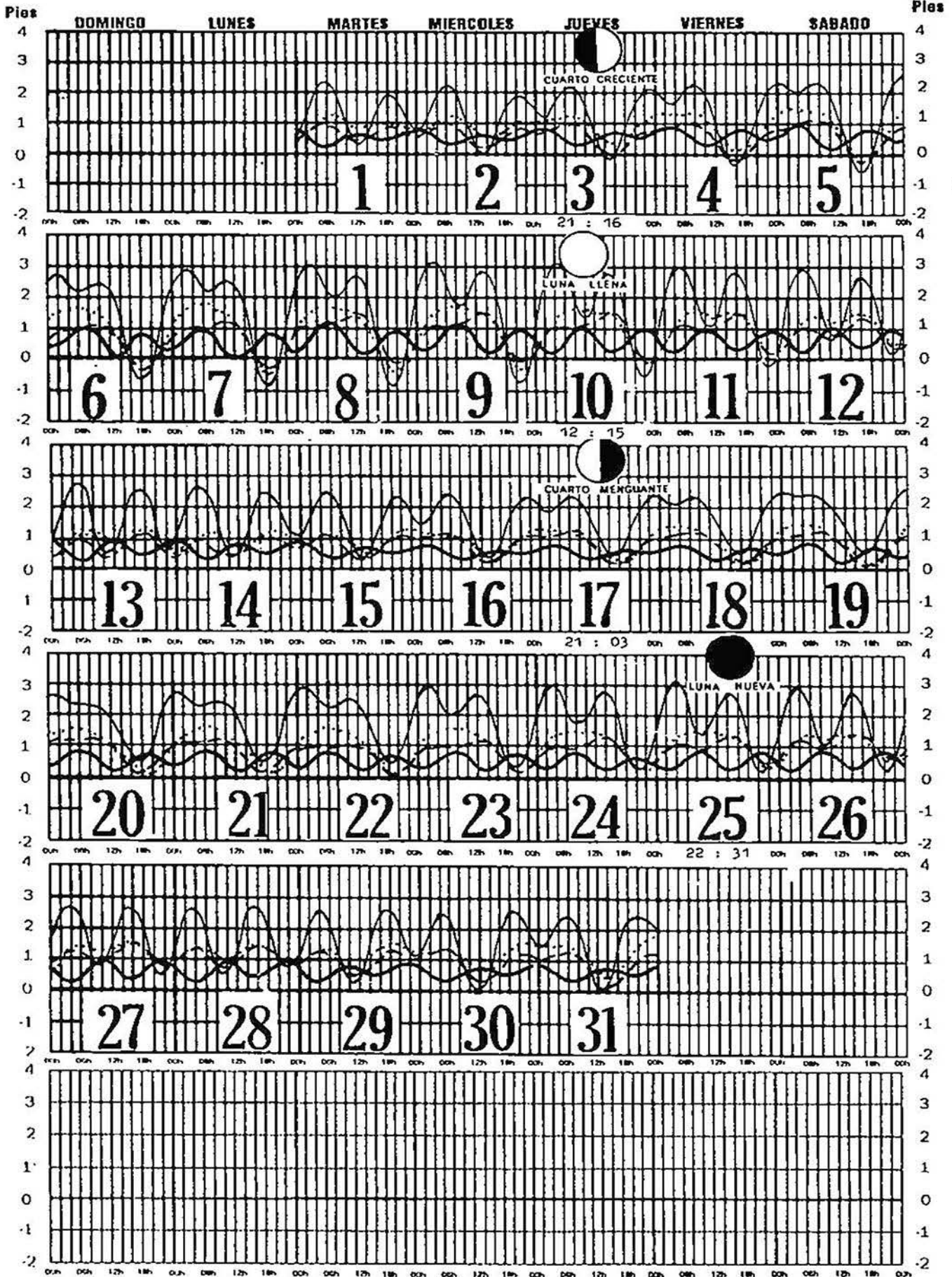


HORA DEL MERIDIANO 90° W

PLANO DE REFERENCIA N.B.M.

AGOSTO 1995

CIUDAD DEL CARMEN, CAMP. ---
 CAMPECHE, CAMP. ———
 PROGRESO, YUC.
 ISLA COZUMEL, Q,ROO. ———

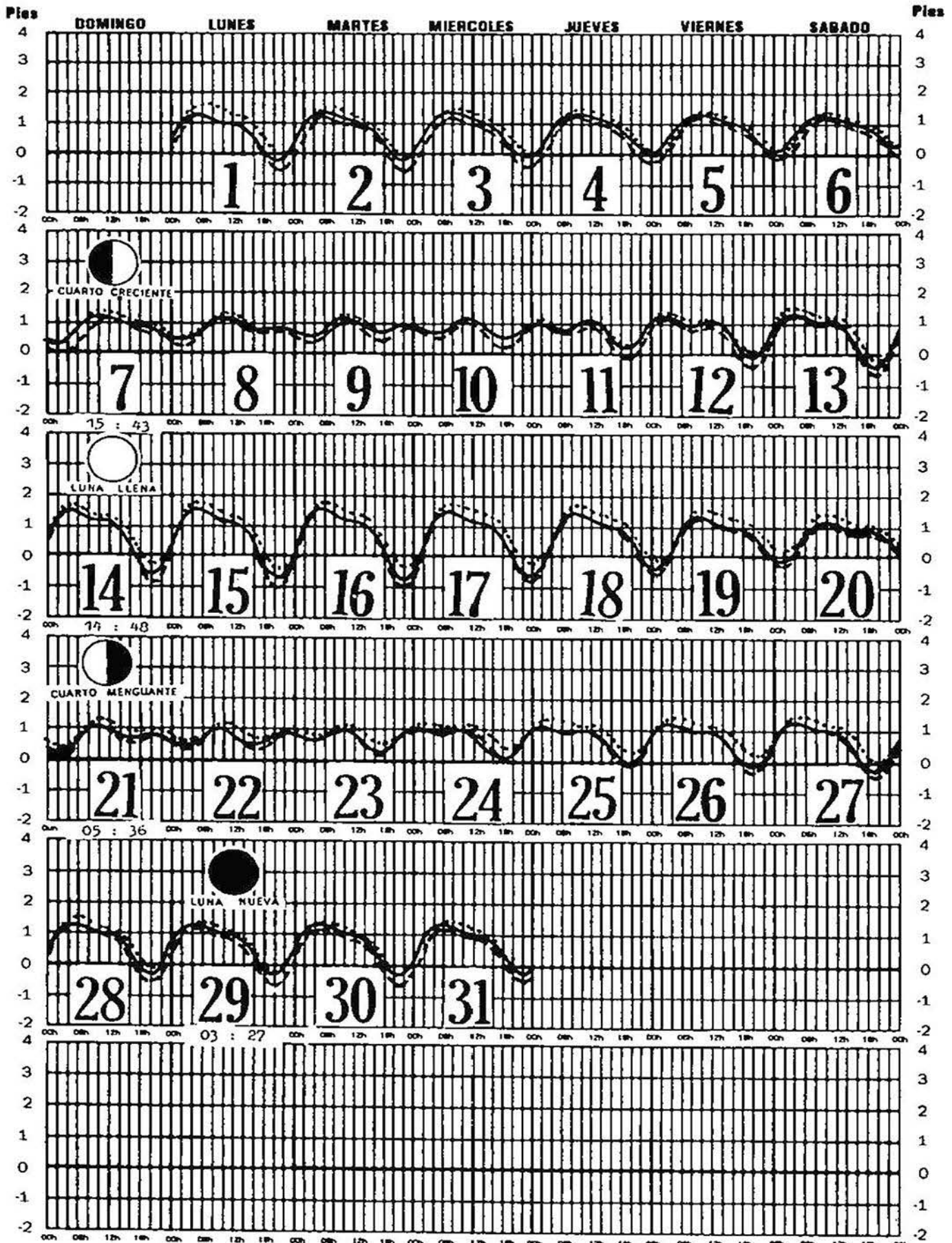


HORA DEL MERIDIANO 90° W

PLANO DE REFERENCIA N.B.M.

MAYO 1995

MATAMOROS, TAMPS.
 TUXPAN, VER. -----
 TAMPICO, TAMPS. _____

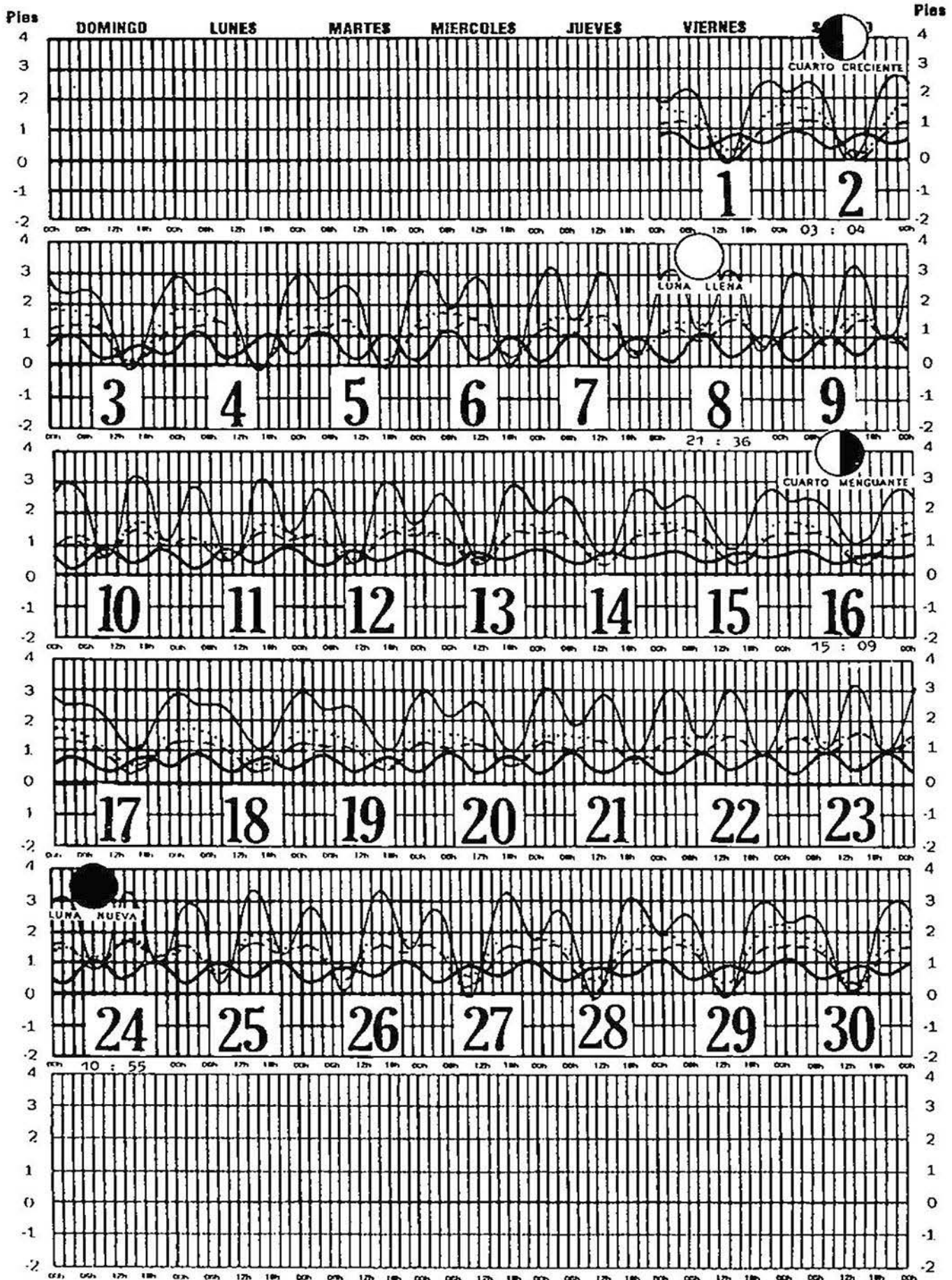


HORA DEL MERIDIANO 90°

PLANO DE REFERENCIA N.B.M.

SEPTIEMBRE 1995

CIUDAD DEL CARMEN, CAMP. ---
 CAMPECHE, CAMP. ———
 PROGRESO, YUC. ·····
 ISLA COZUMEL, Q,ROO. ———

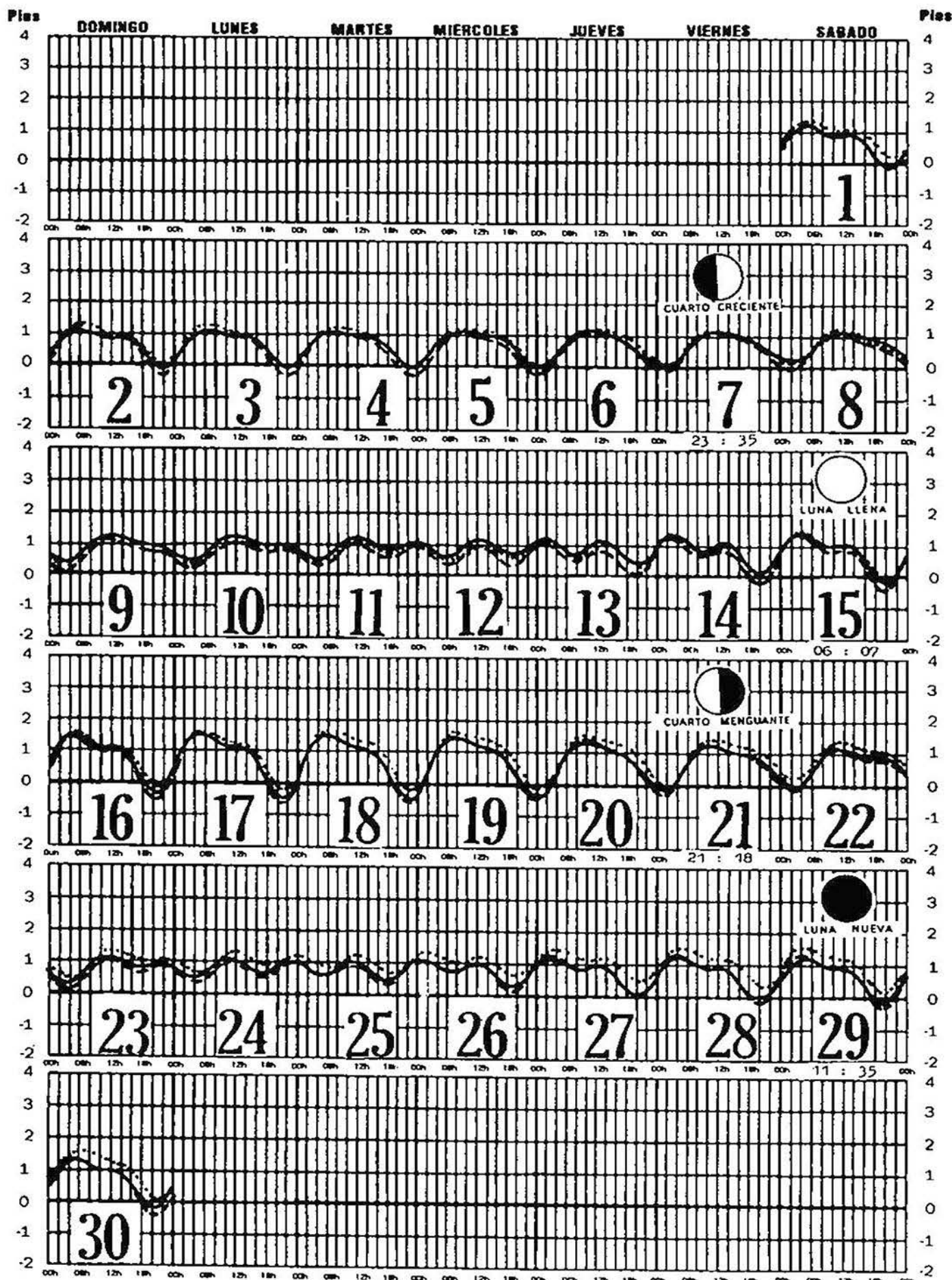


HORA DEL MERIDIANO 90° W

PLANO DE REFERENCIA N.B.M.

ABRIL 1995

MATAMOROS, TAMPS.
 TUXPAN, VER. -----
 TAMPICO, TAMPS. _____

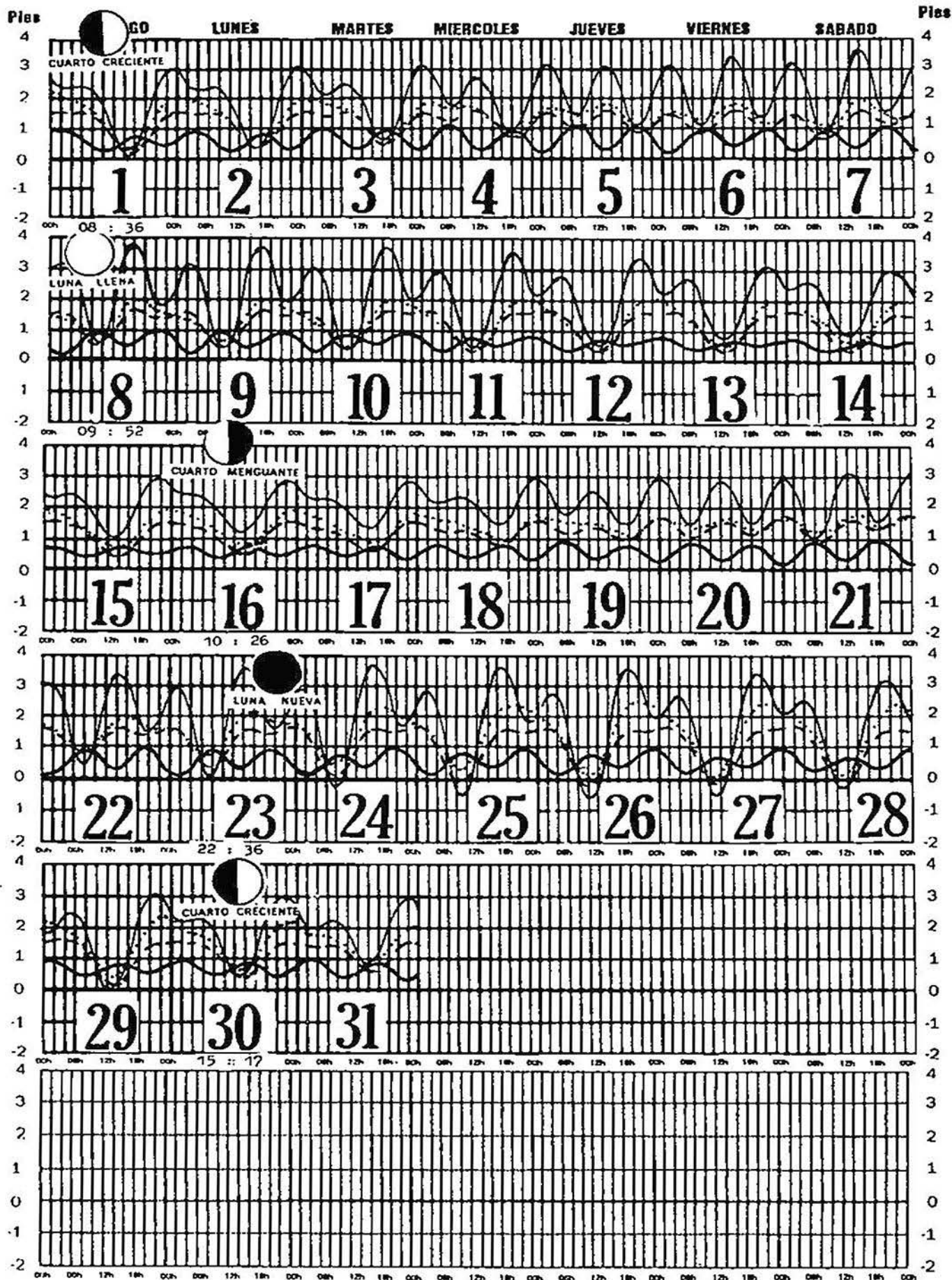


HORA DEL MERIDIANO 90° W

PLANO DE REFERENCIA N.B.M.

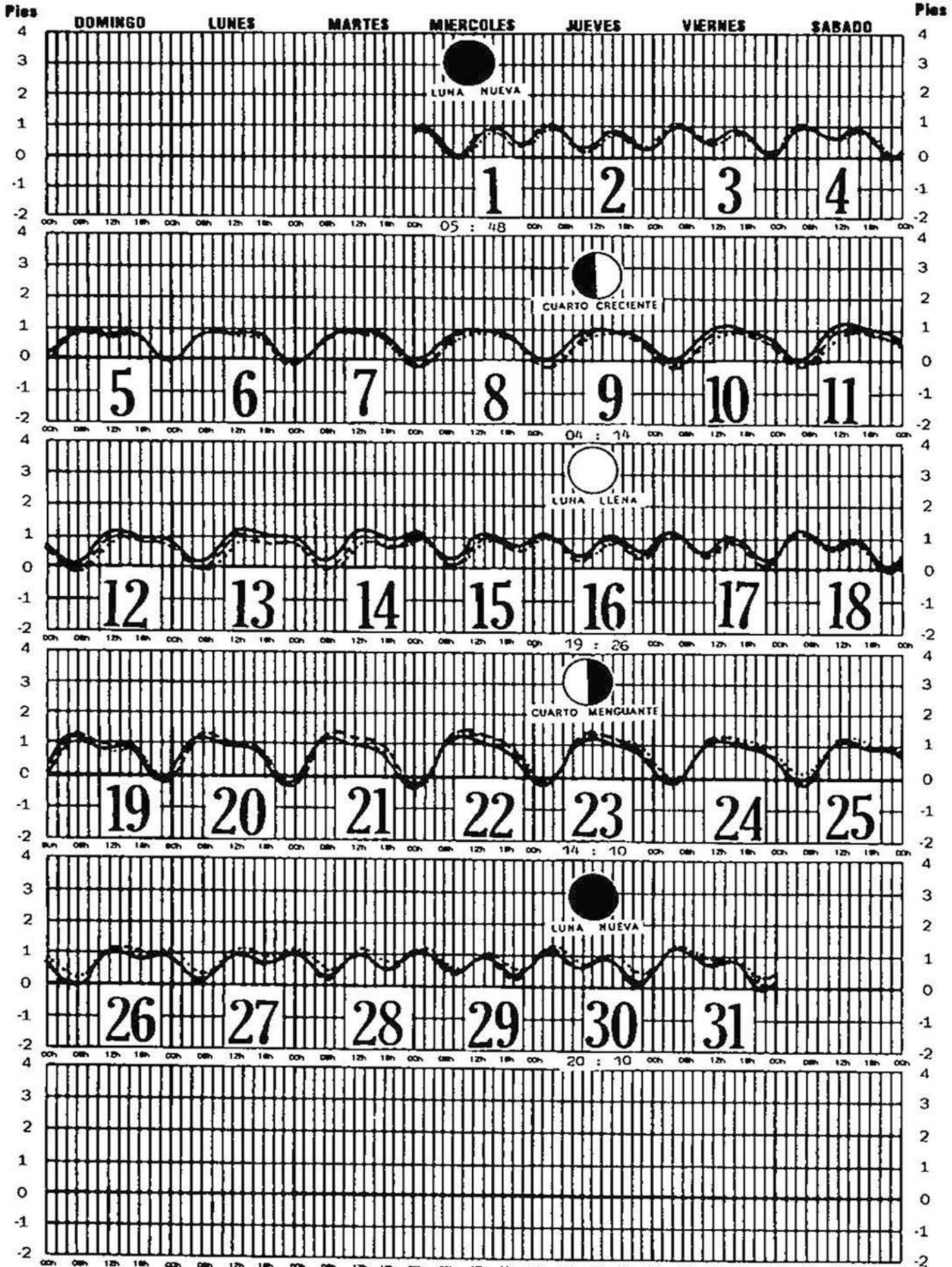
OCTUBRE 1995

CIUDAD DEL CARMEN, CAMP. ---
 CAMPECHE, CAMP. ———
 PROGRESO, YUC.
 ISLA COZUMEL, Q.ROO. ———



MARZO 1995

MATAMOROS, TAMPS.
 TUXPAN, VER. -----
 TAMPICO, TAMPS. _____

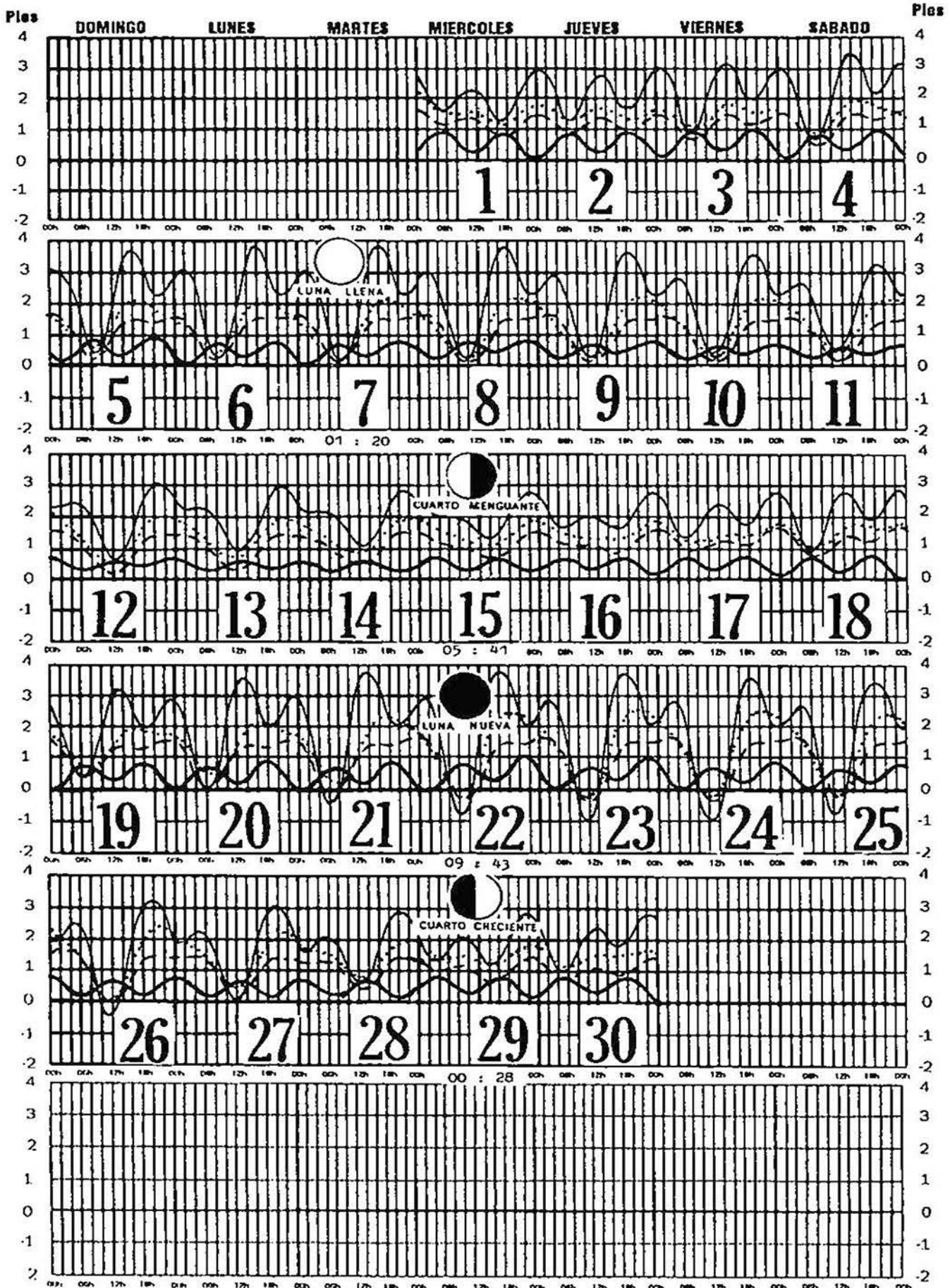


HORA DEL MERIDIANO 90° W

PLANO DE REFERENCIA N.B.M.

NOVIEMBRE 1995

CIUDAD DEL CARMEN, CAMP. ---
 CAMPECHE, CAMP. ———
 PROGRESO, YUC.
 ISLA COZUMEL, Q.ROO. ———

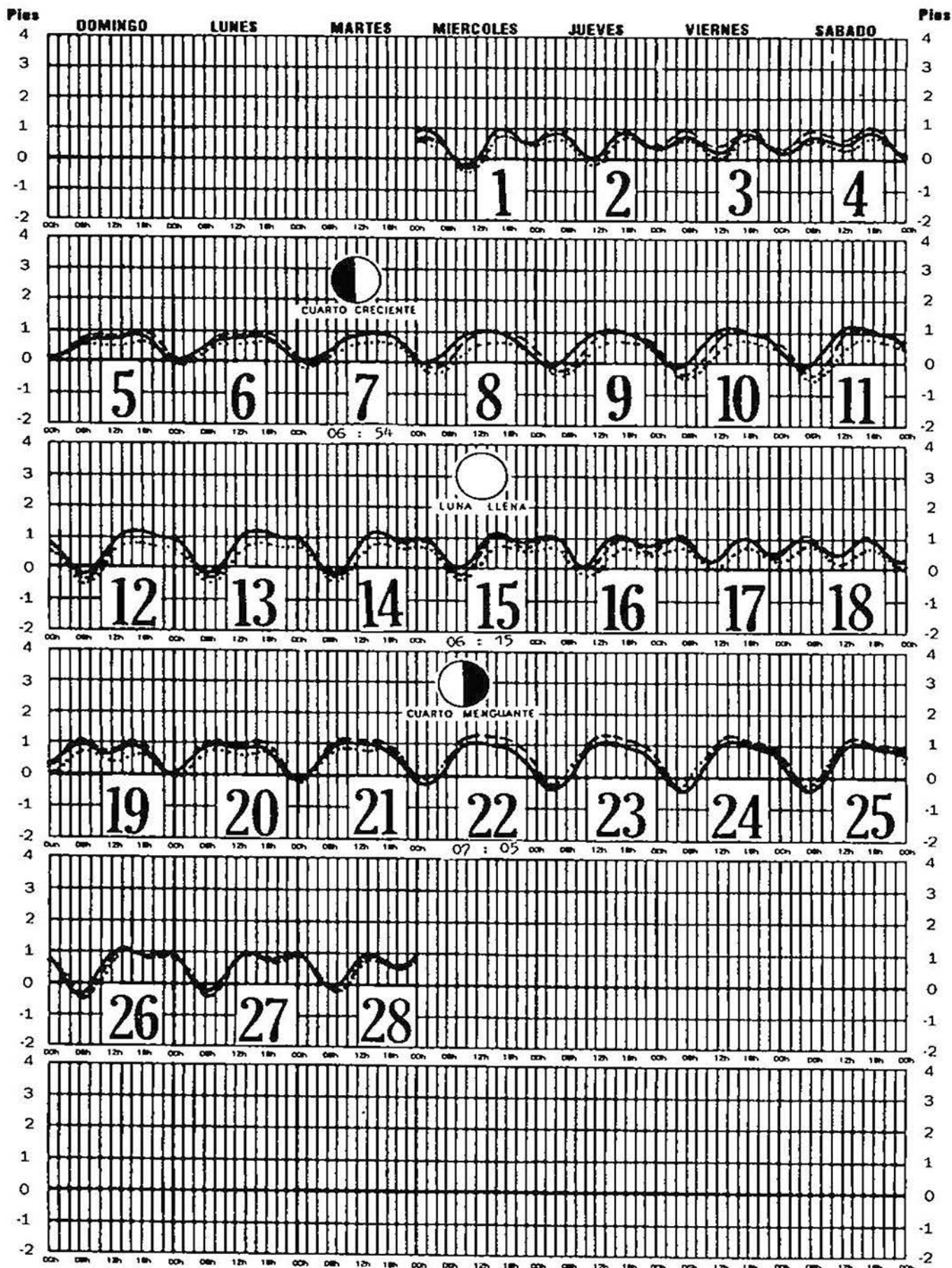



HORA DEL MERIDIANO 90° W

PLANO DE REFERENCIA N.B.M.

FEBRERO 1995

MATAMOROS, TAMPS.
TUXPAN, VER.
TAMPICO, TAMPS.




HORA DEL MERIDIANO 90° W

PLANO DE REFERENCIA N.B.M.

DICIEMBRE 1995

CIUDAD DEL CARMEN, CAMP. ---
 CAMPECHE, CAMP. ———
 PROGRESO, YUC. ·····
 ISLA COZUMEL, Q.ROO. ———

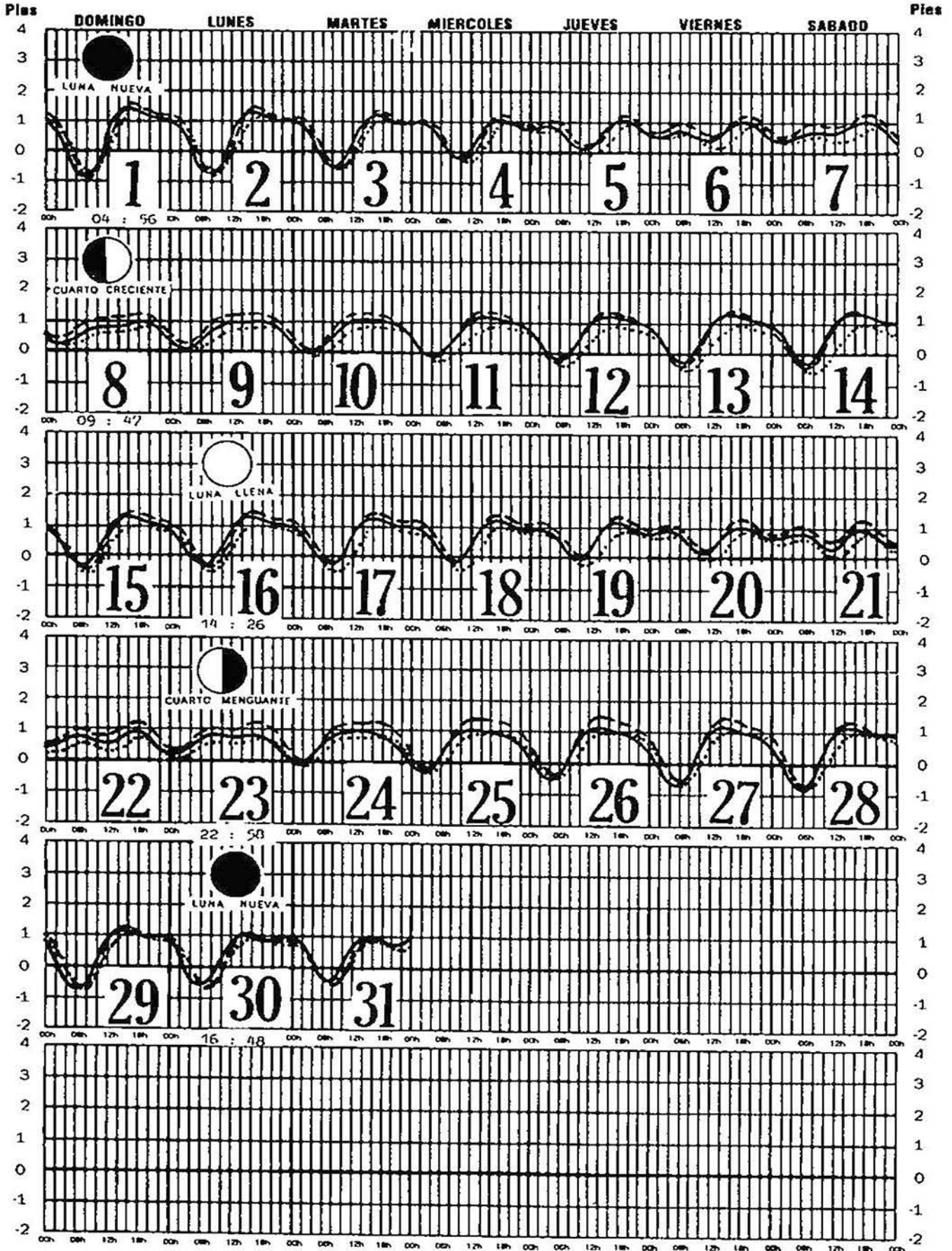



HORA DEL MERIDIANO 90° W

PLANO DE REFERENCIA N.B.M.

ENERO 1995

MATAMOROS, TAMPS.
TUXPAN, VER.
TAMPICO, TAMPS.



HORA DEL MERIDIANO 90° W

PLANO DE REFERENCIA N.B.M.

4212-29: (1-3)



**IMPRESO EN LOS TALLERES GRAFICOS
DE LA DIRECCION DE HIDROGRAFIA.**

**EJE 3 ORIENTE (TRAMO ARMADA DE MEXICO) S/N.
ESQ. CALZADA DE LA VIRGEN, COLONIA EX-EJIDO
DEL PUEBLO DE SAN PABLO TEPETLAPA
CODIGO POSTAL 04840, DELEGACION COYOACAN
MEXICO, D.F.**

A 212-29: (1-3)



DIRECCION GENERAL
DE
OCEANOGRAFIA NAVAL

CALENDARIO GRÁFICO DE MAREAS 1995

Golfo de México y MAR CARIBE

Matamóros, Tamps.
Tuxpan, Ver.
Tampico, Tamps.

Veracruz, Ver.
Coatzacoalcos, Ver.
Frontera, Tab.

