

ESTADOS UNIDOS MEXICANOS



DIRECCION GENERAL DE OCEANOGRAFIA NAVAL

**CALENDARIO GRÁFICO
DE PREDICCIÓN
DE MAREAS
2000**

TAMPICO, TAMPS.

TUXPAN, VER.

VERACRUZ, VER.

ALVARADO, VER.

COATZACOALCOS, VER.

Cd. del CARMEN, CAMP.

**GOLFO DE MÉXICO
Y MAR CARIBE**



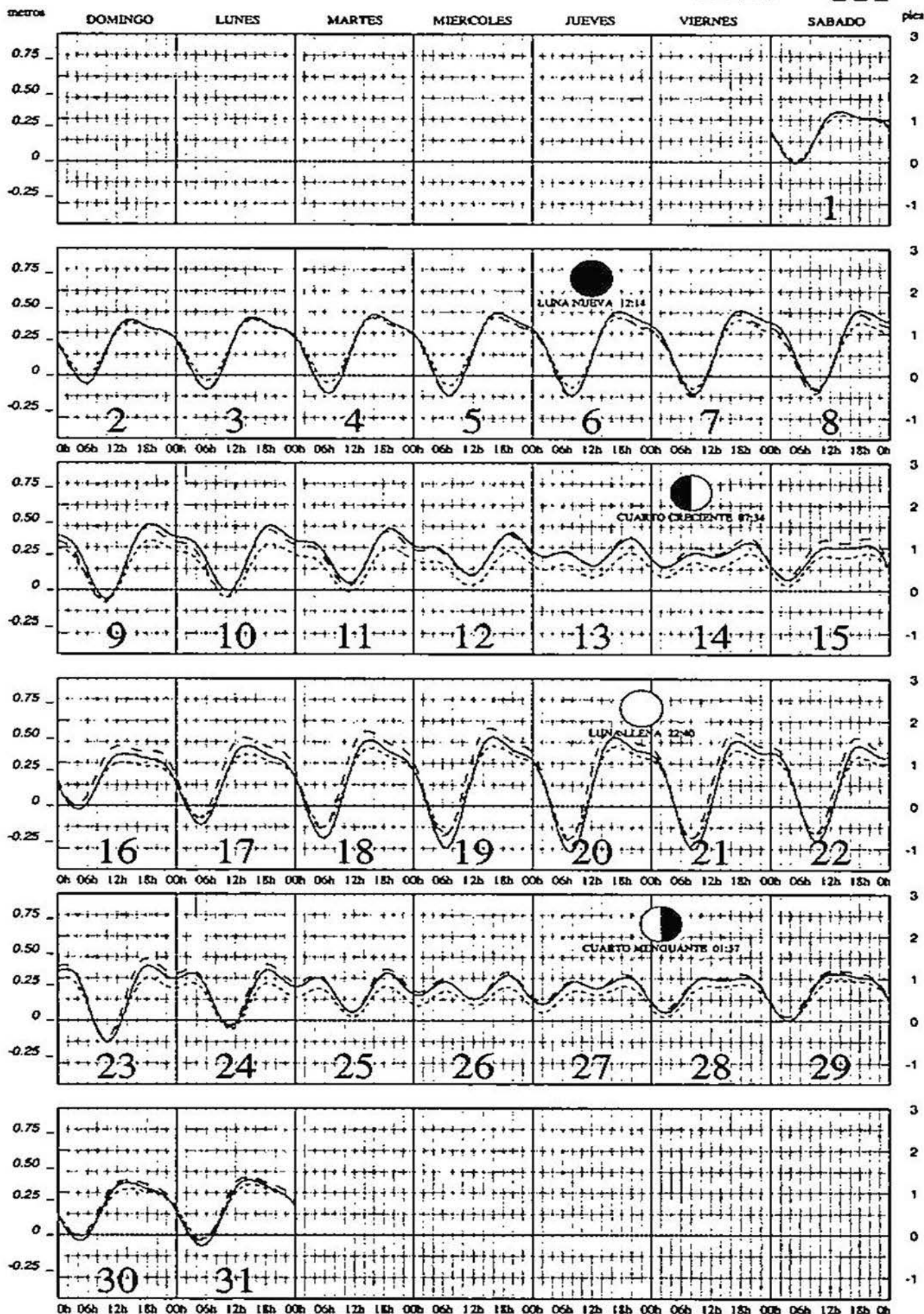
**Impreso en la Dirección General de Oceanografía Naval
Dirección de Hidrografía**

**Eje 3 Oriente, tramo Armada de México, s/n.
esq. Calzada de la Virgen
Colonia Ex-ejido del pueblo de San Pablo Tepetlapa
Delegación Coyoacán
C.P. 04840, México, D. F.**

ENERO 2000

VK 77
 034

Tampico, Temp.
 Tuxtla, Ver. ---
 Veracruz, Ver. ---

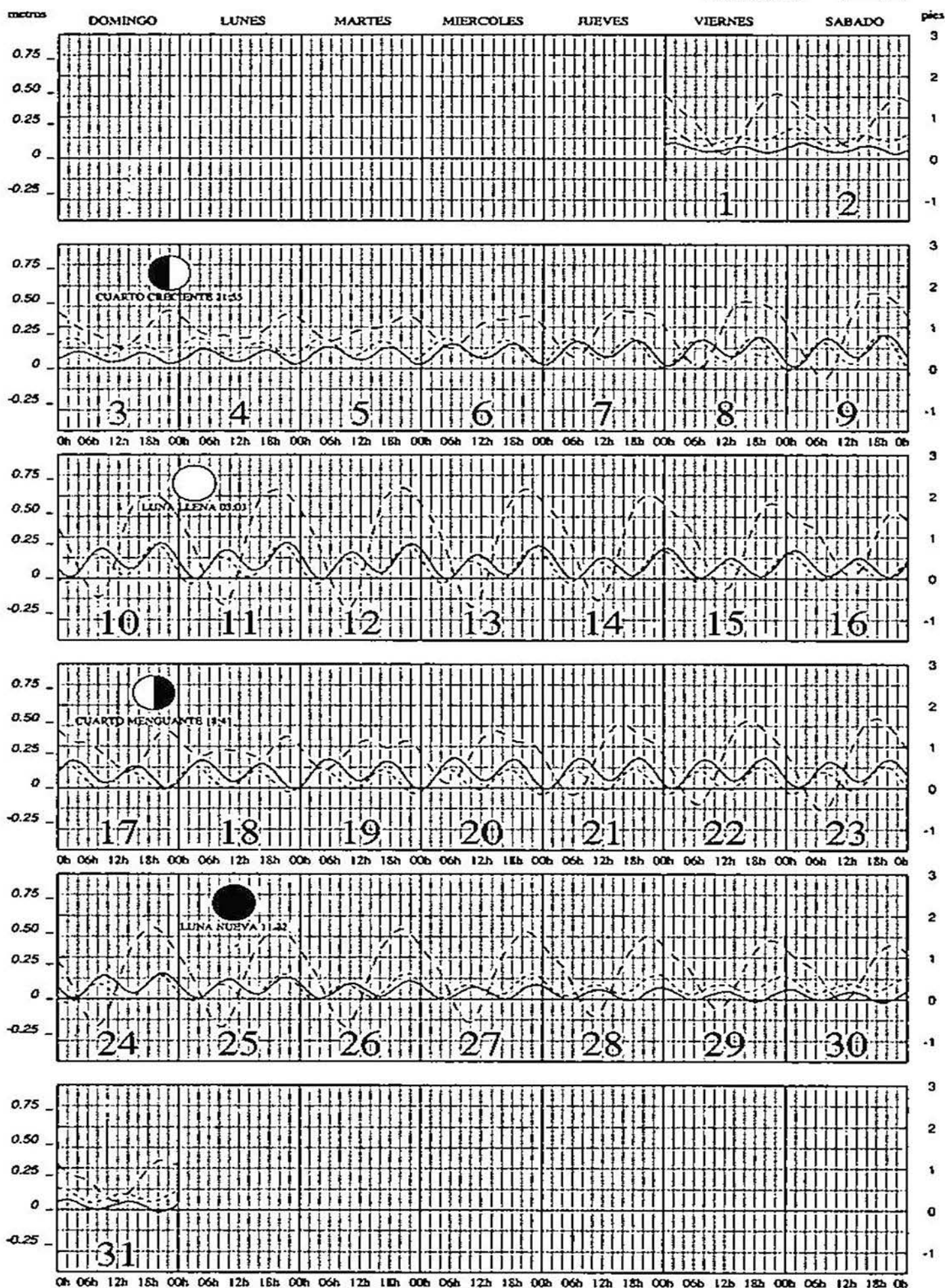


HORA DEL MERIDIANO 90° W

PLANO DE REFERENCIA N.B.M.

DICIEMBRE 2000

Progreso, Yuc. ---
 Cancun, Q. Roo - - - -
 Mexcala, Q. Roo _____

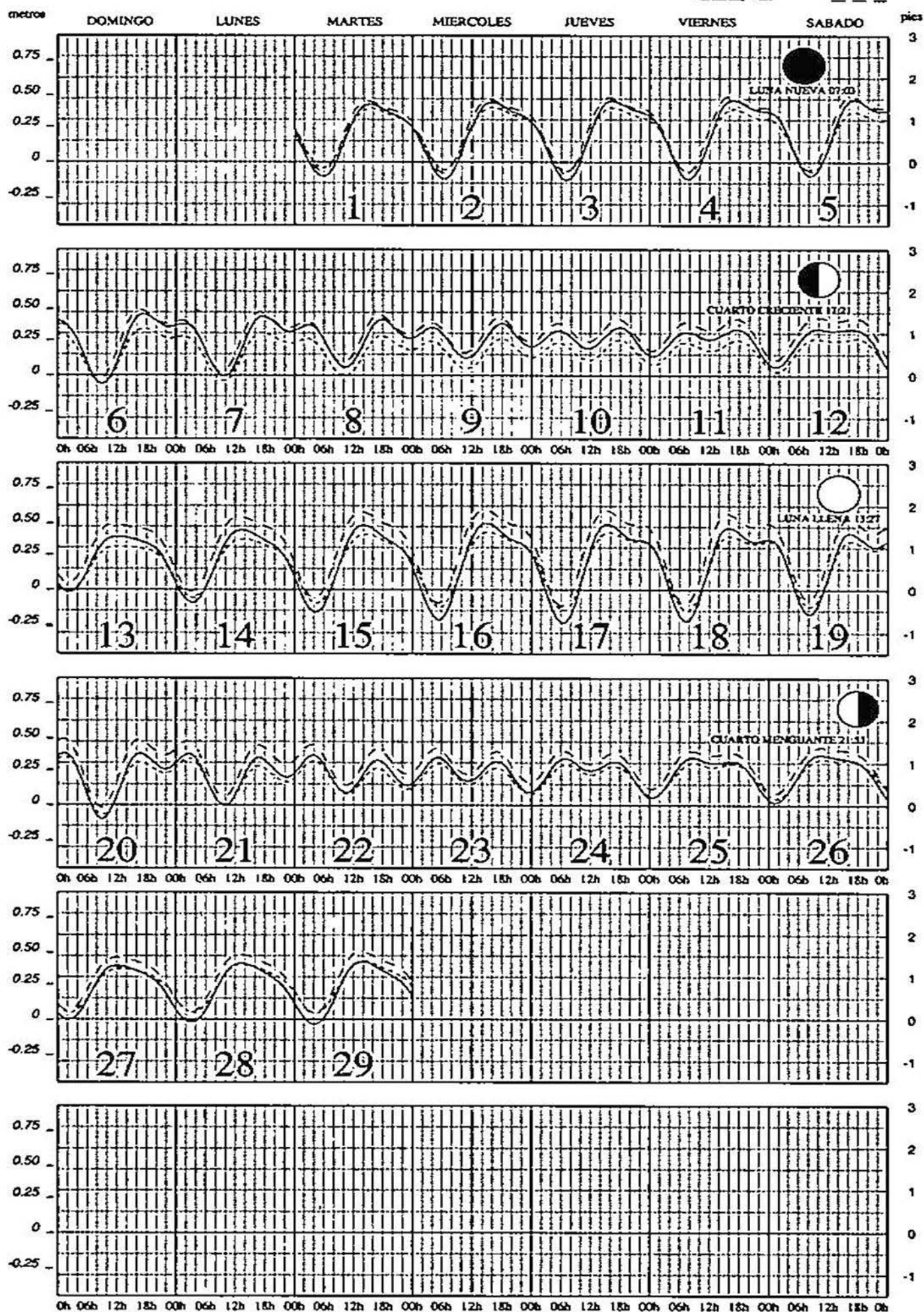


HORA DEL MERIDIANO 90° W

PLANO DE REFERENCIA N.B.M.
 PLANO DE REFERENCIA N.B.M.I.

FEBRERO 2000

Tampico, Tamps. -----
 Tuxpan, Ver. -----
 Veracruz, Ver. -----

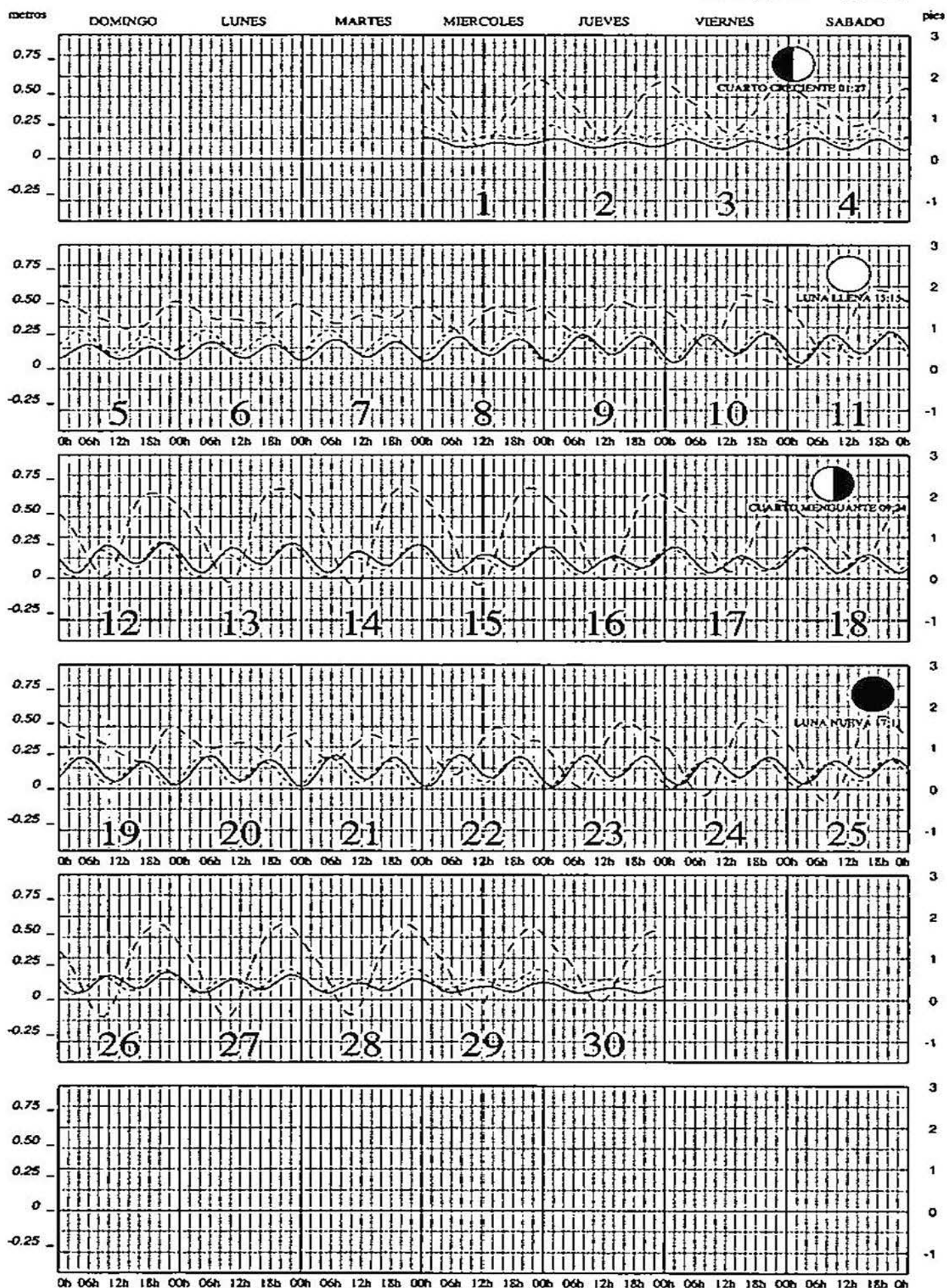


HORA DEL MERIDIANO 90° W

PLANO DE REFERENCIA N.B.M.

NOVIEMBRE 2000

Progreso, Yuc. ---
 Cancun, Q. Roo - - -
 Morelos, Q. Roo - - -


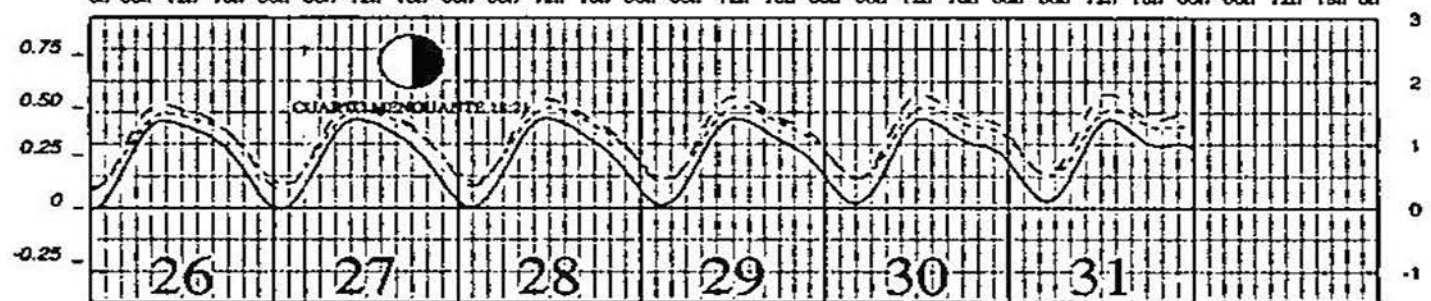
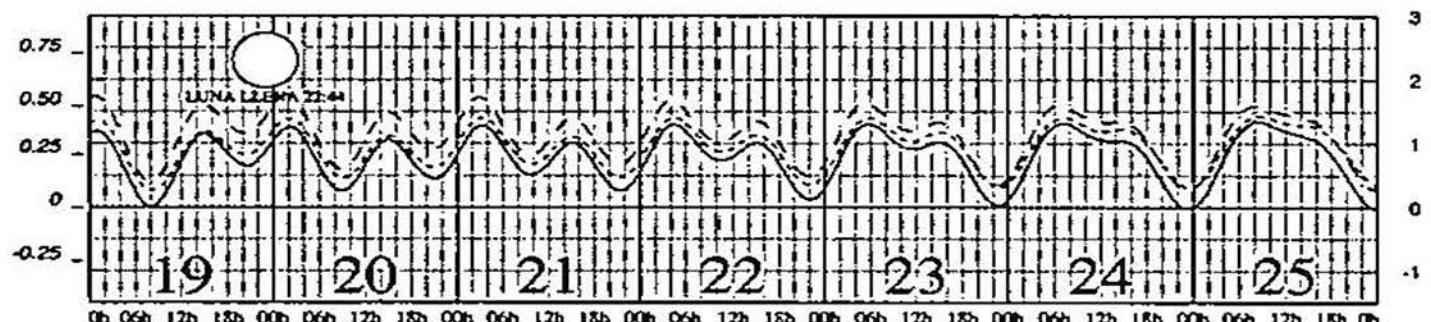
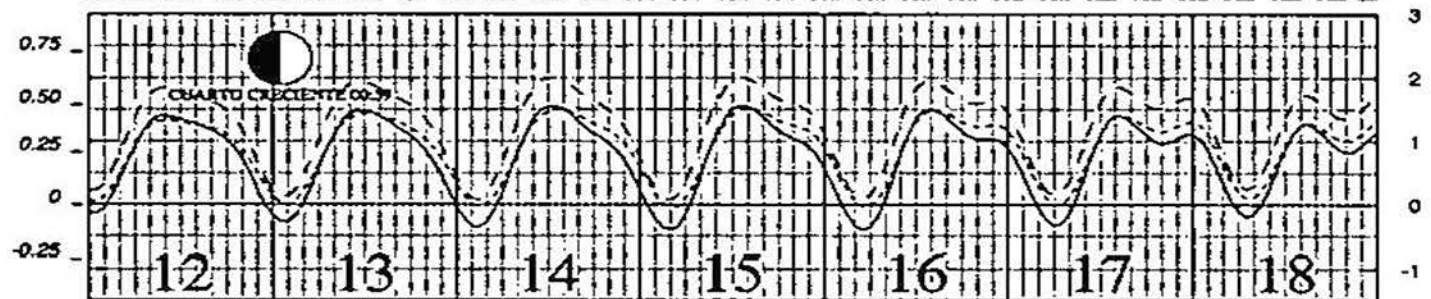
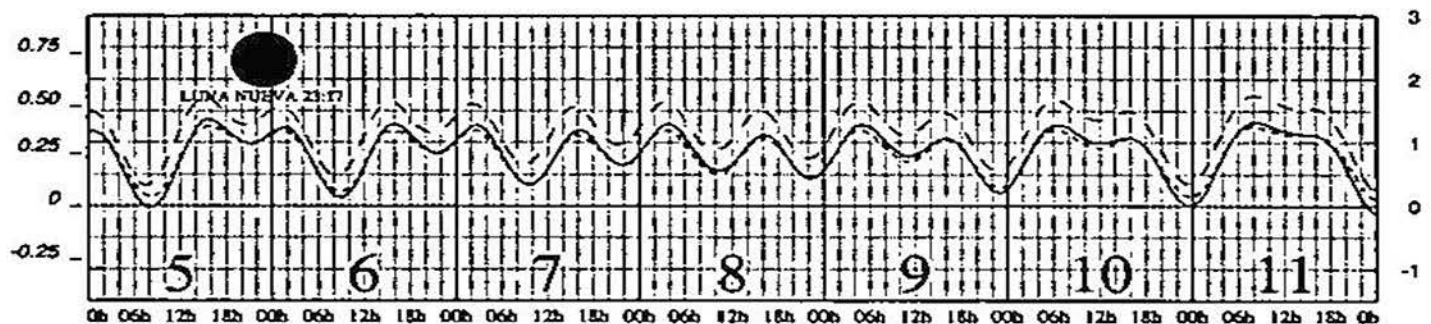
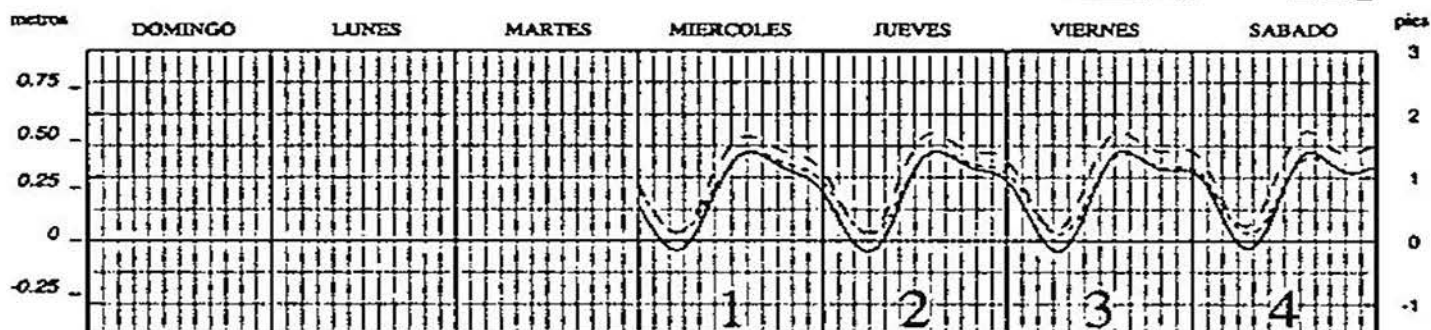


HORA DEL MERIDIANO 90° W

PLANO DE REFERENCIA N.B.M.
 PLANO DE REFERENCIA N.B.M.I.

MARZO 2000

Tempico, Tamps. -----
 Tuxpan, Ver. -----
 Veracruz, Ver. -----

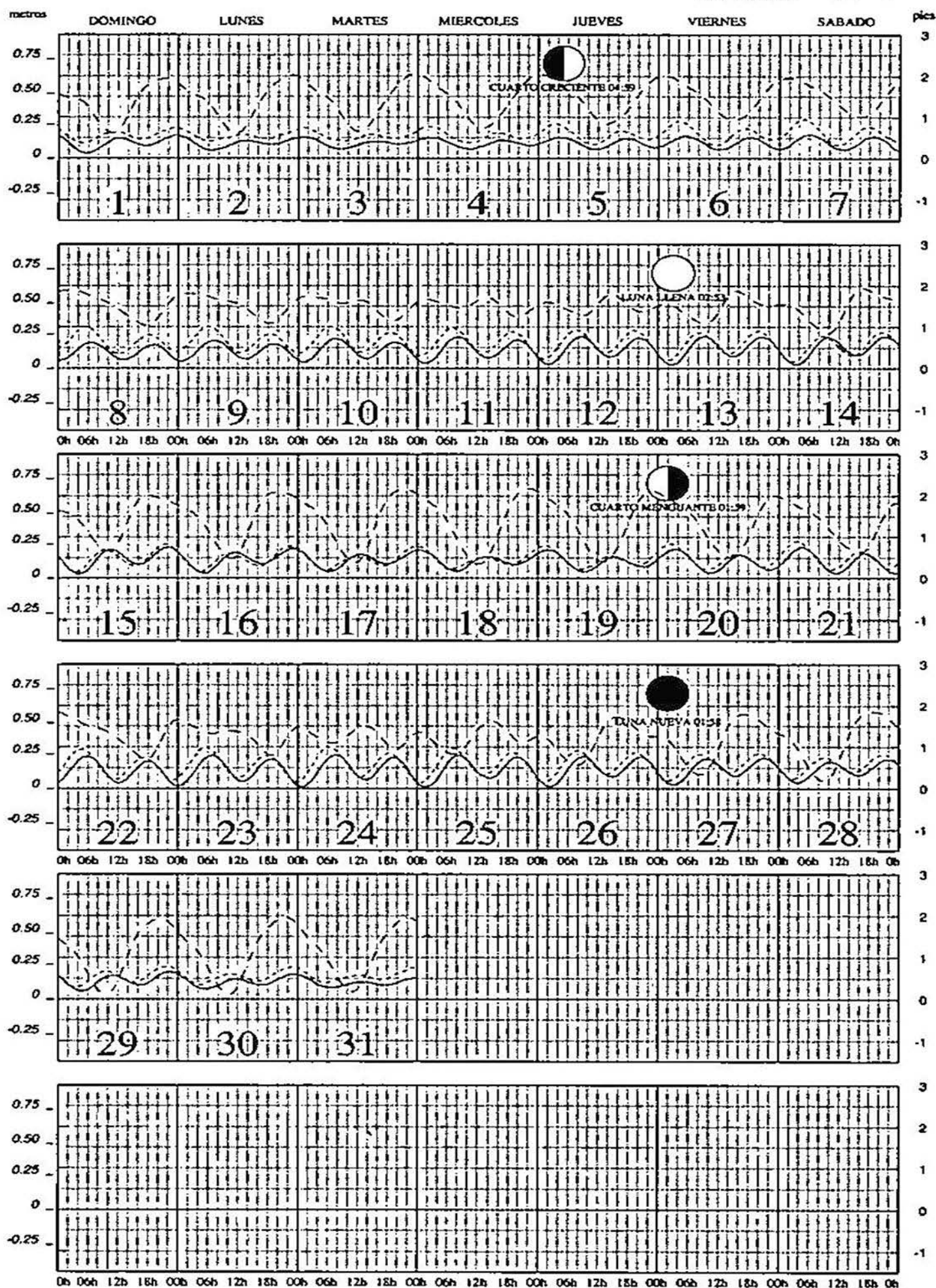


HORA DEL MERIDIANO 90° W

PLANO DE REFERENCIA N.B.M.

OCTUBRE 2000

Progreso, Yuc. ---
 Cancun, Q. Roo - - - -
 Maricao, Q. Roo _____

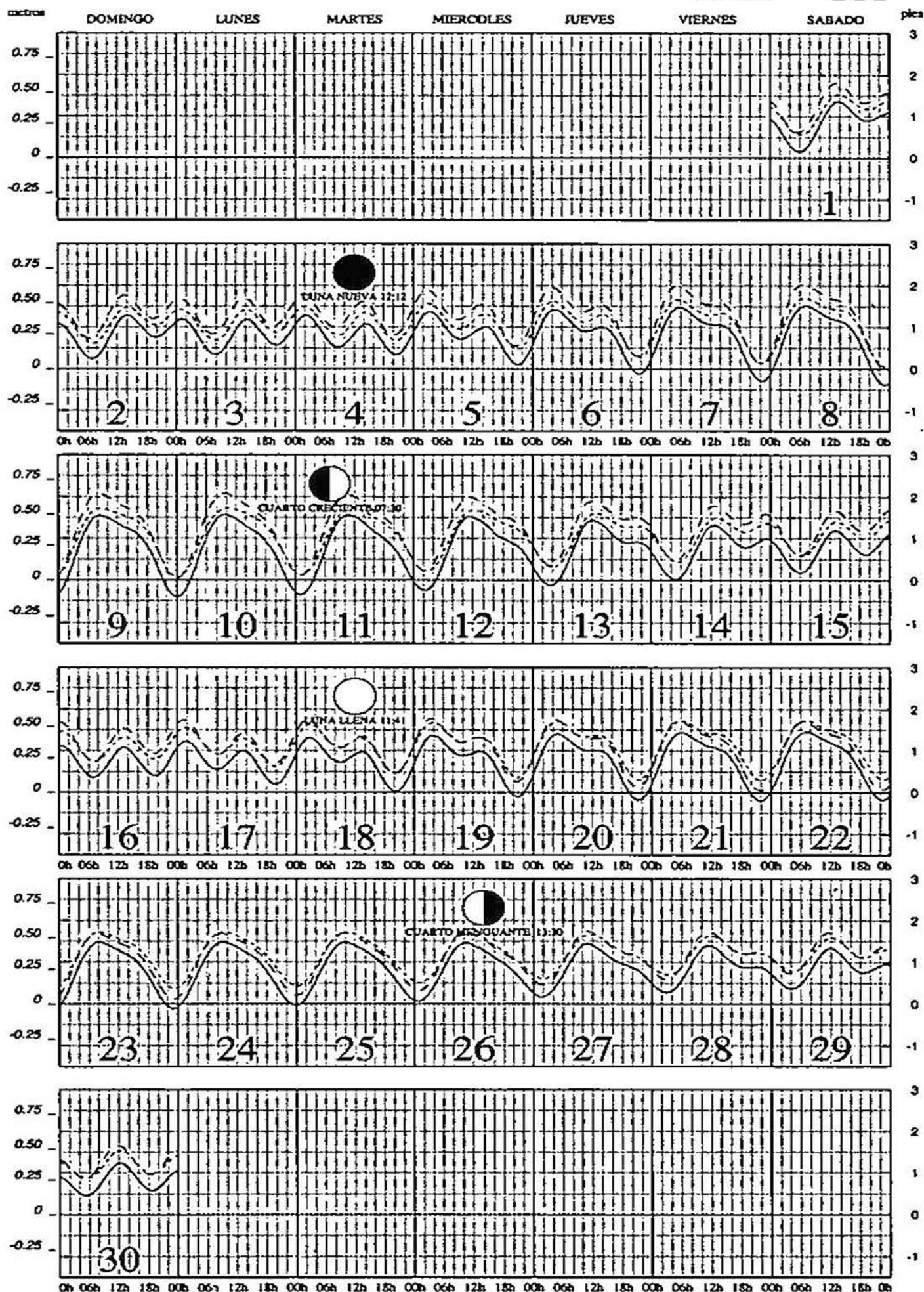


HORA DEL MERIDIANO 90° W

PLANO DE REFERENCIA N.B.M.
 PLANO DE REFERENCIA N.B.M.I.

ABRIL 2000

Tampico, Tempa. -----
 Tuxpan, Ver. -----
 Veracruz, Ver. -----

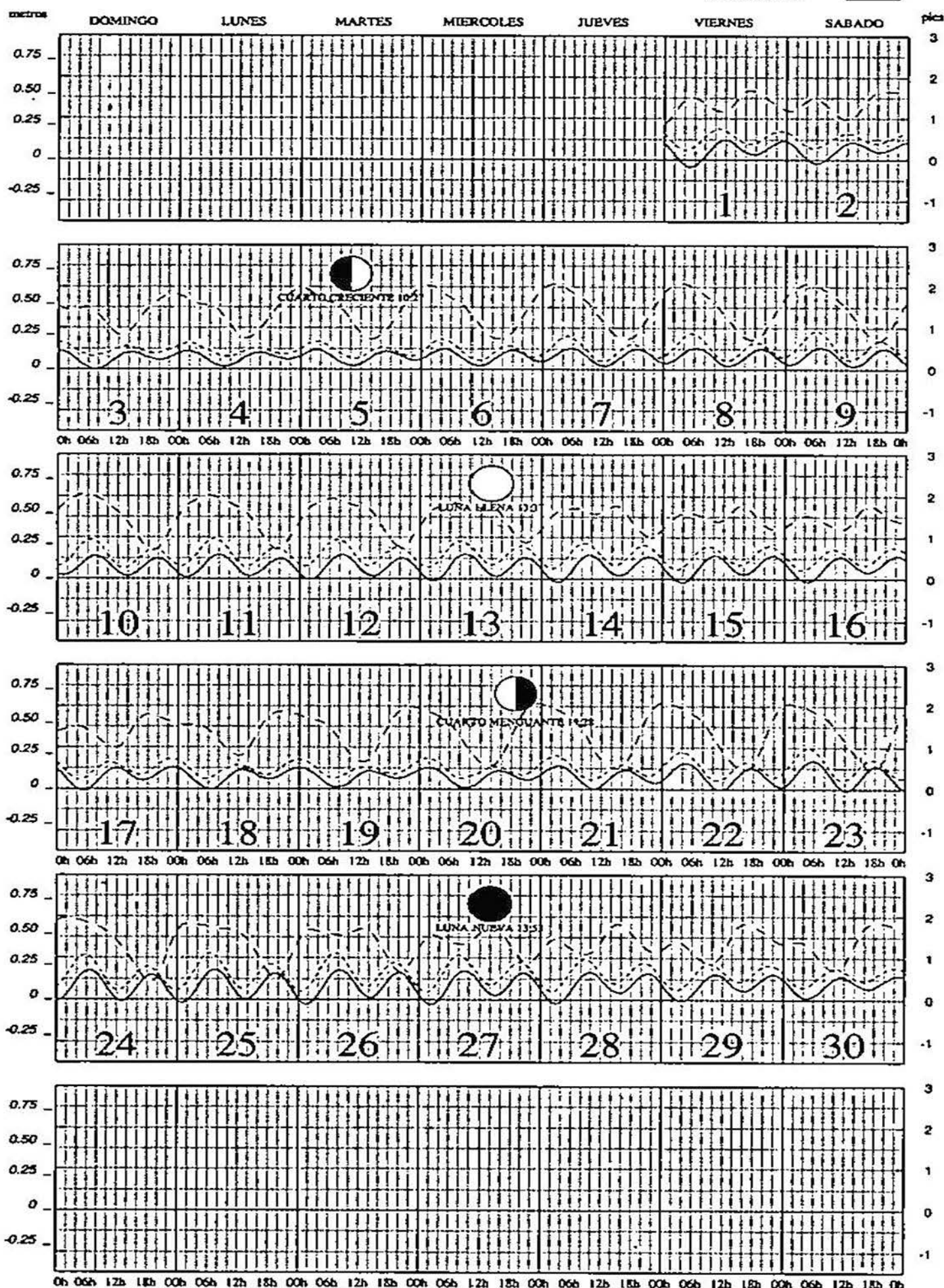


HORA DEL MERIDIANO 90° W

PLANO DE REFERENCIA N.B.M.

SEPTIEMBRE 2000

Progreso, Yuc. ---
 Cancun, Q. Roo - - - -
 Motul, Q. Roo _____

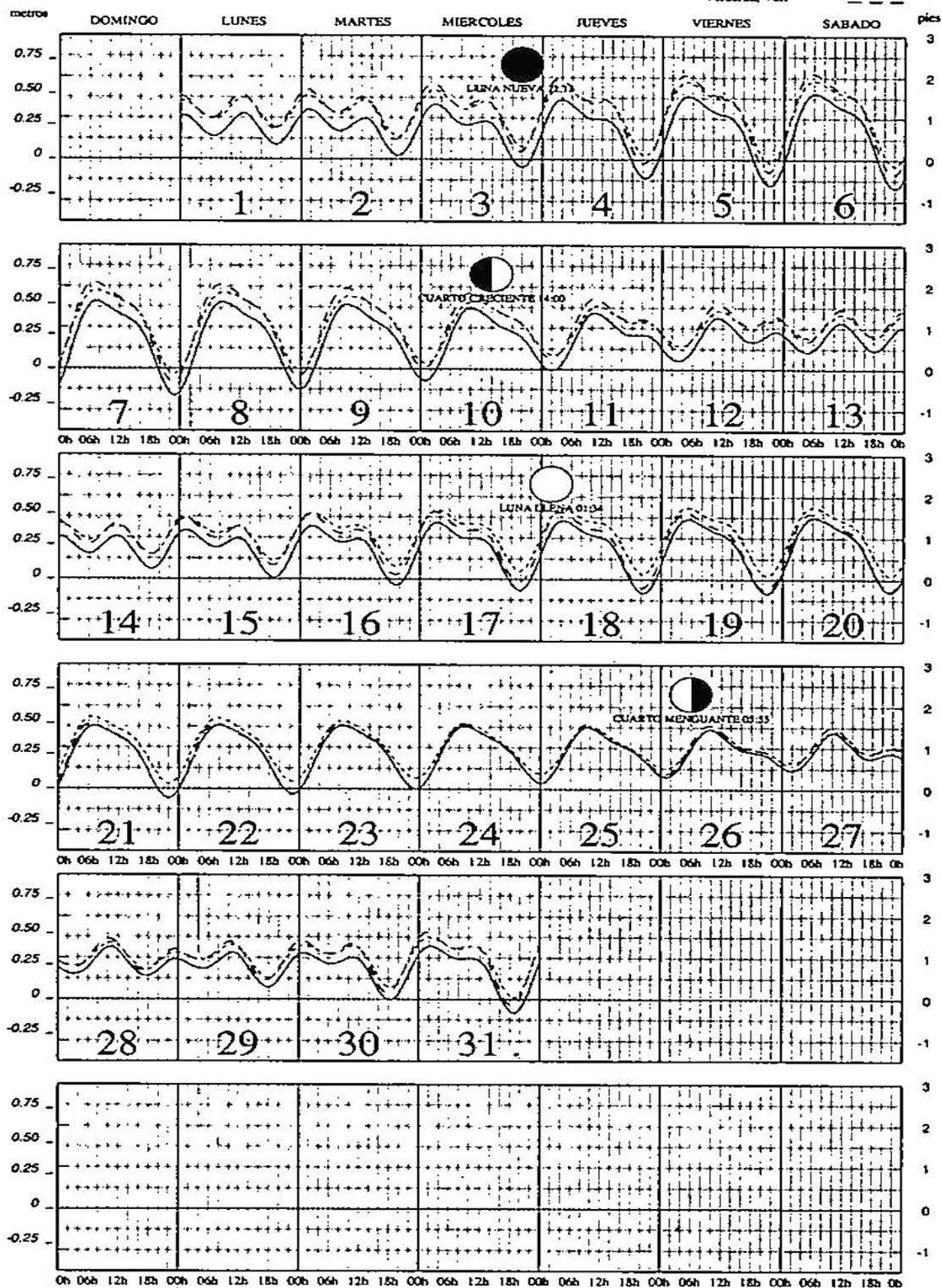


HORA DEL MERIDIANO 90° W

PLANO DE REFERENCIA N.B.M.
 PLANO DE REFERENCIA N.B.M.I.

MAYO 2000

Tampico, Temp. -----
 Tuxpan, Ver. -----
 Veracruz, Ver. -----

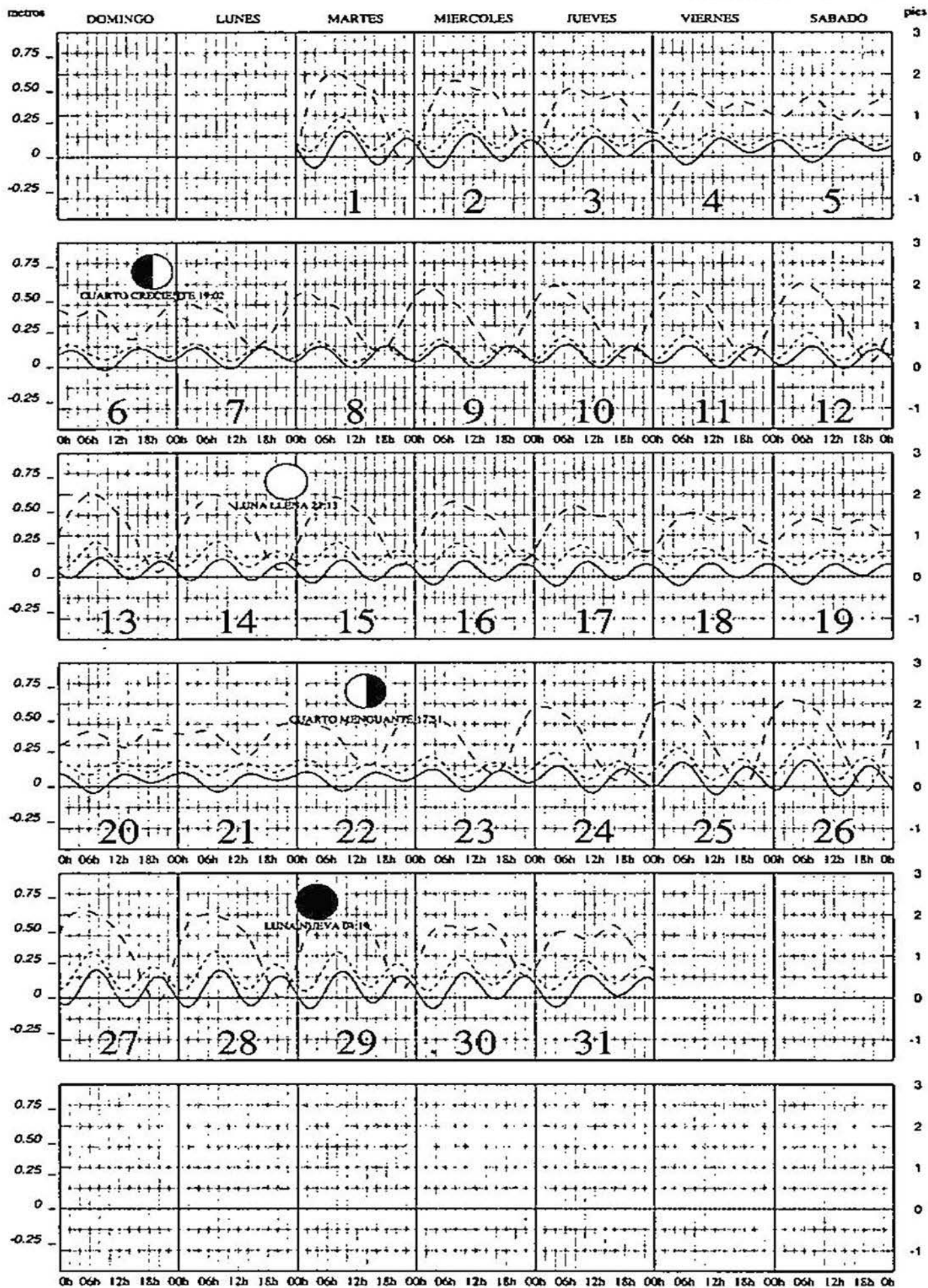


HORA DEL MERIDIANO 90° W

PLANO DE REFERENCIA N.B.M.

AGOSTO 2000

Progreso, Yuc. ---
 Cancun, Q. Roo - - - -
 Morelos, Q. Roo _____

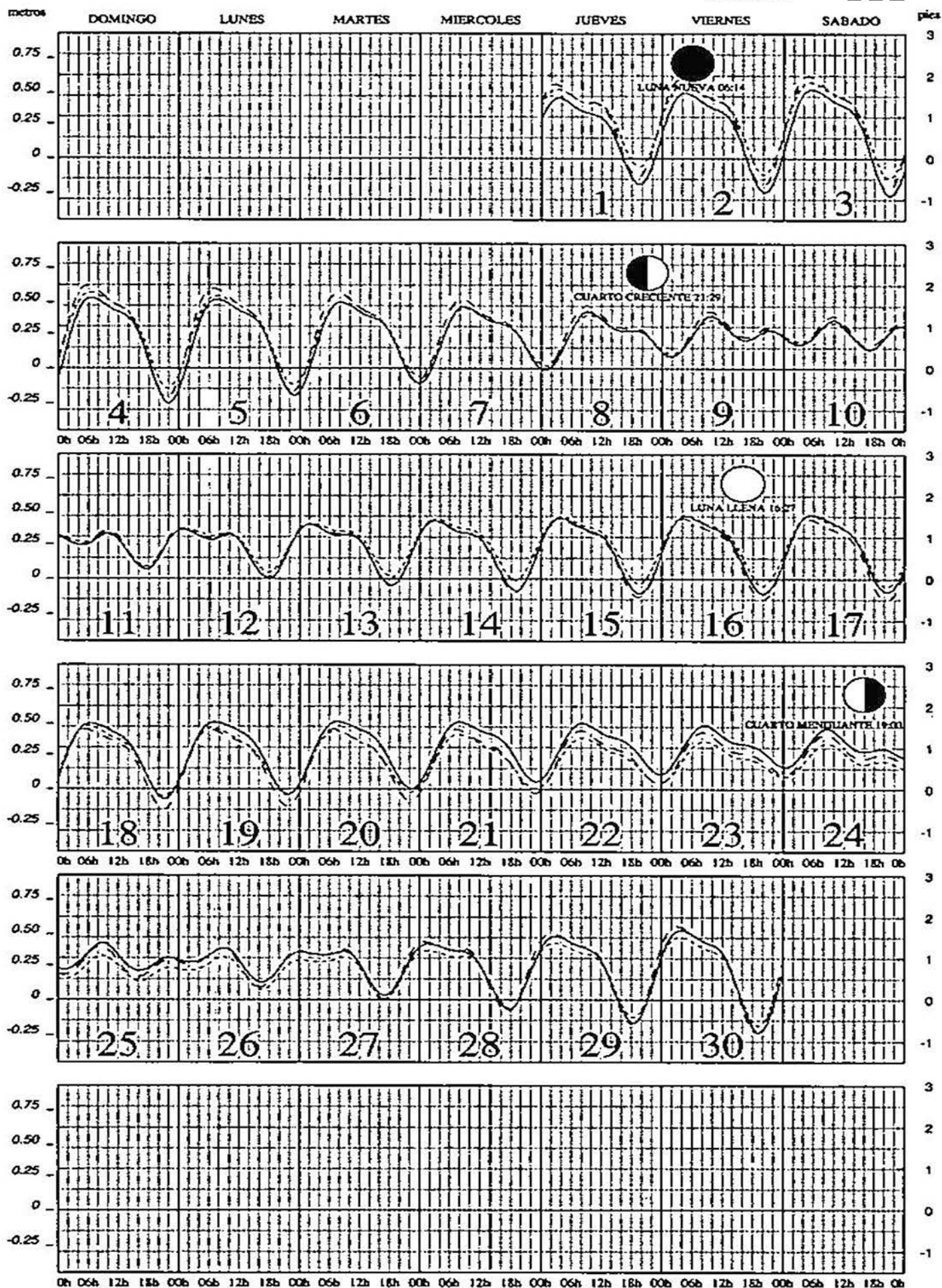


HORA DEL MERIDIANO 90° W

PLANO DE REFERENCIA N.B.M.
 PLANO DE REFERENCIA N.B.M.I.

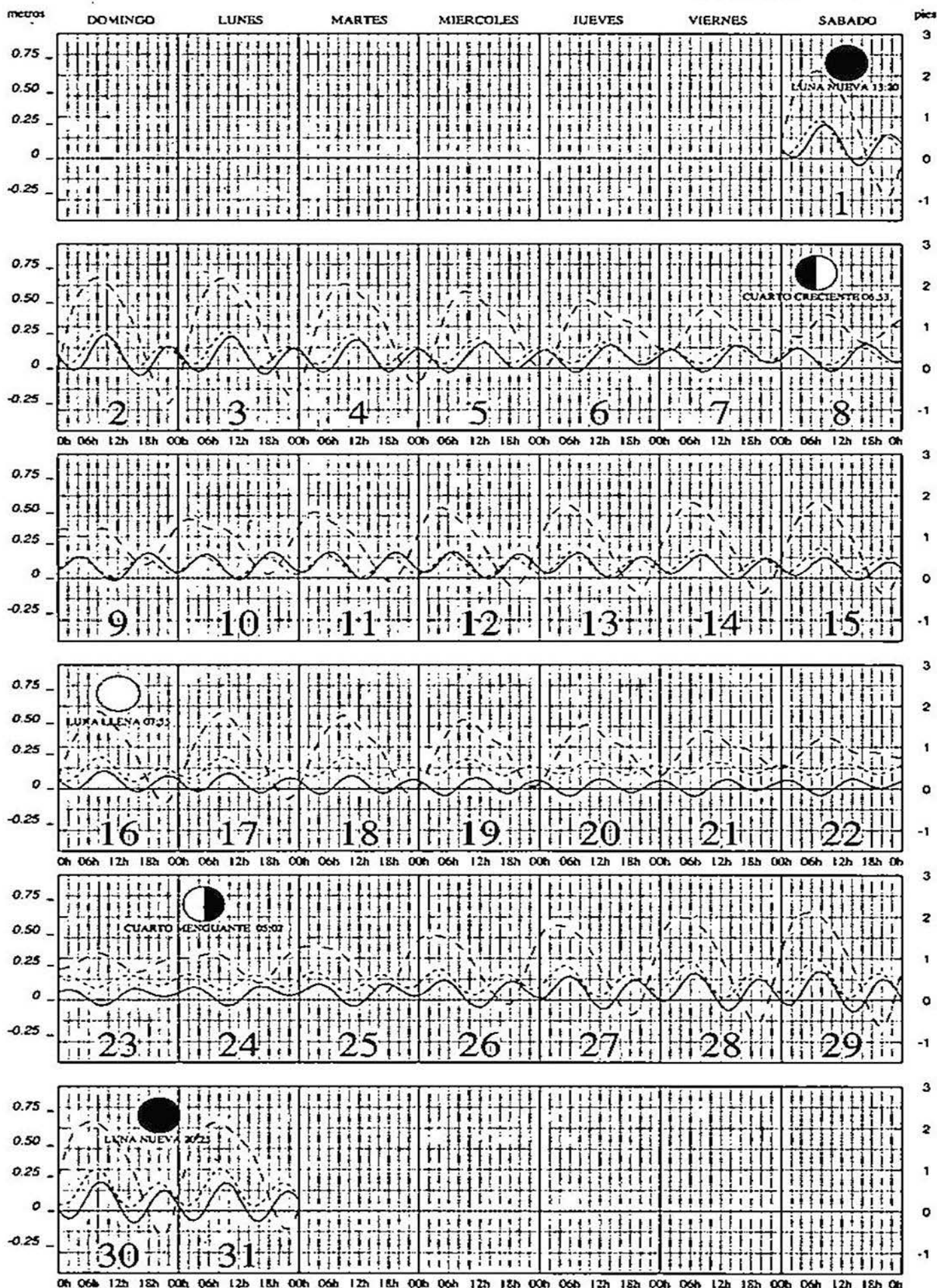
JUNIO 2000

Tempico, Tamps. ---
 Tuxpan, Ver. ---
 Veracruz, Ver. ---



JULIO 2000

Progreso, Yuc. ---
 Cacucú, Q. Roo - - -
 Motzuc, Q. Roo ———

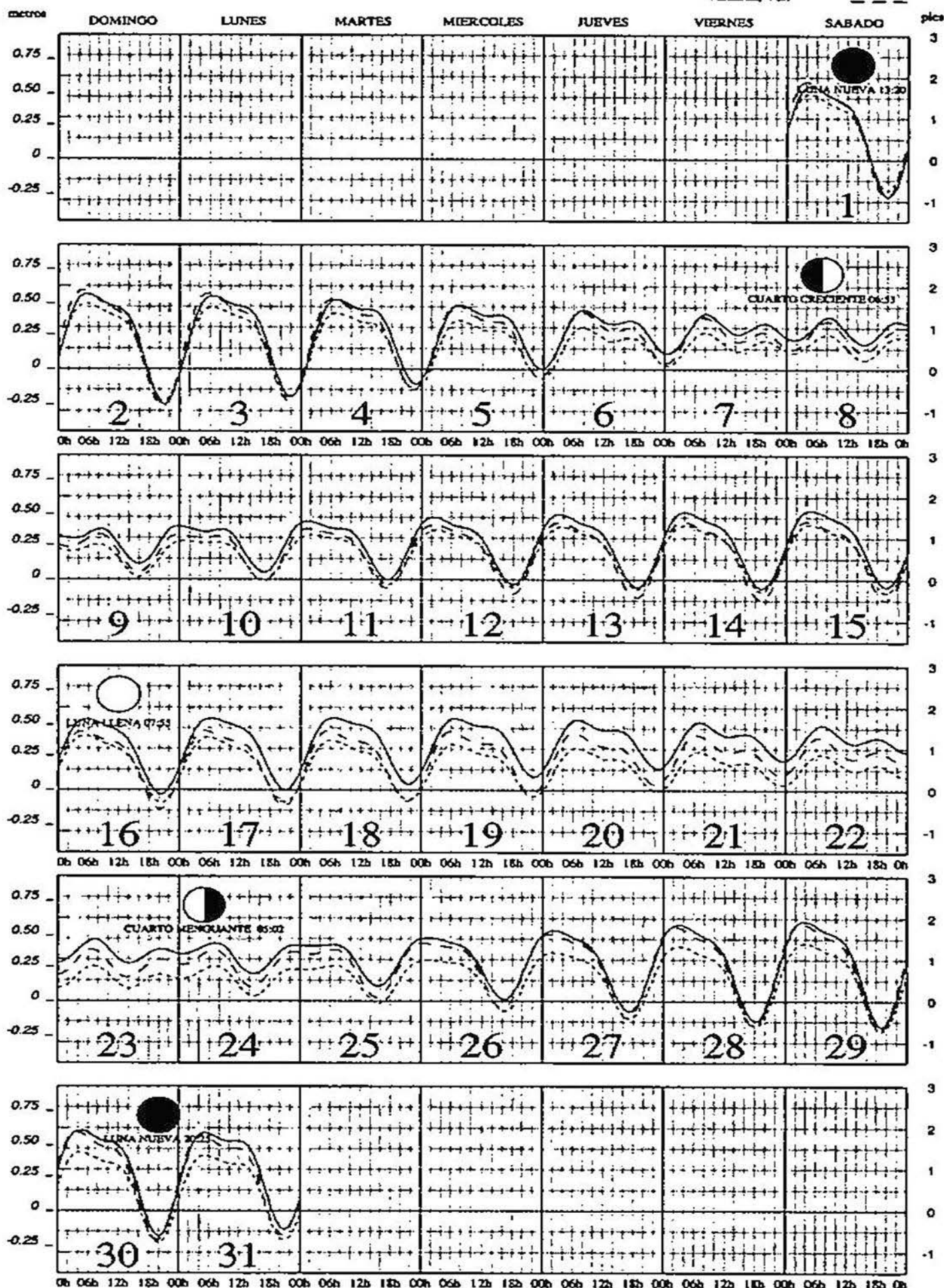


HORA DEL MERIDIANO 90° W

PLANO DE REFERENCIA N.B.M.
 PLANO DE REFERENCIA N.B.M.I.

JULIO 2000

Tempico, Temp. -----
 Tuxpan, Ver. -----
 Veracruz, Ver. -----

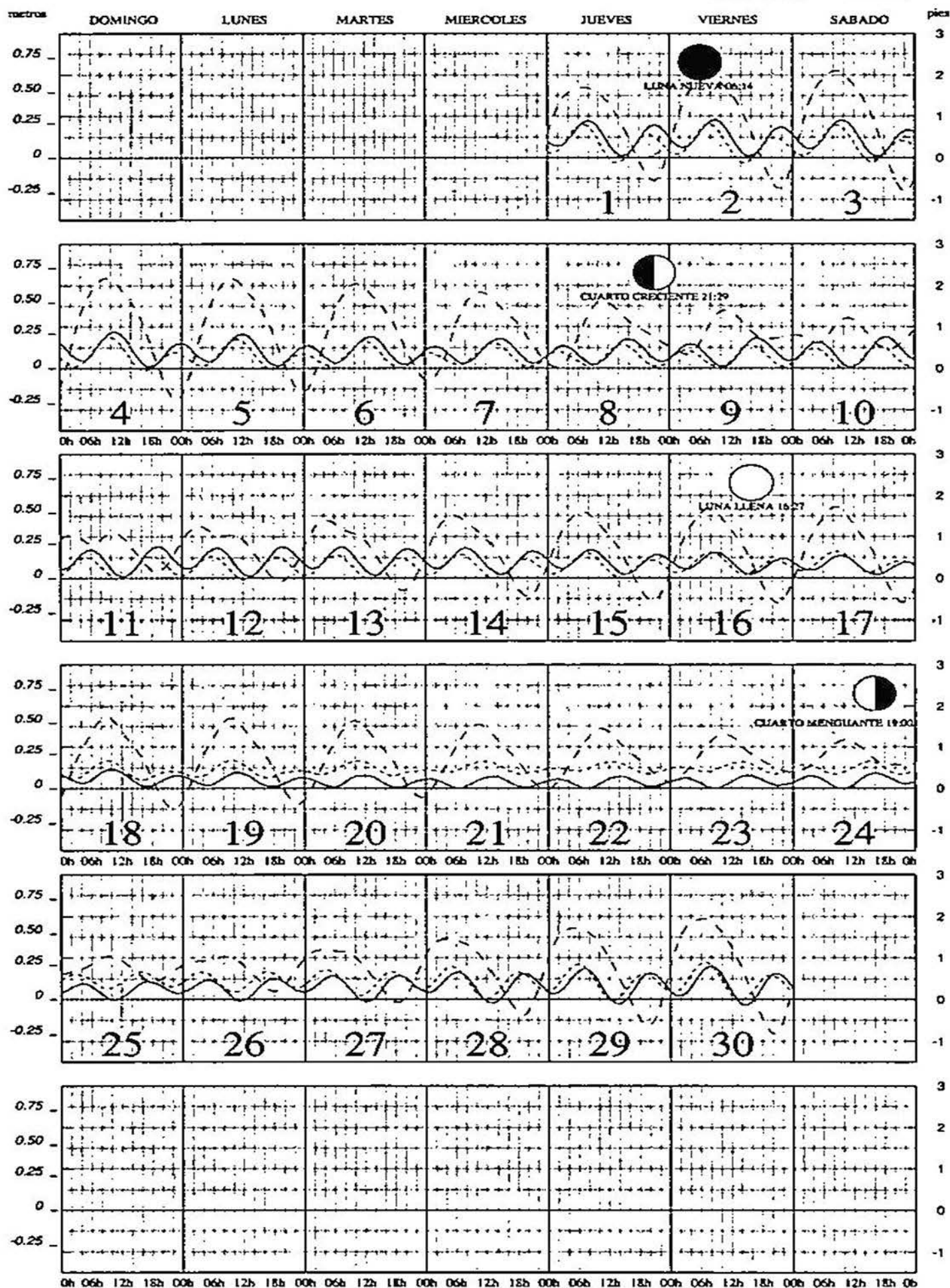


HORA DEL MERIDIANO 90° W

PLANO DE REFERENCIA N.B.M.

JUNIO 2000

Progreso, Yuc. ---
 Cancun, Q. Roo - - -
 Morelos, Q. Roo _____

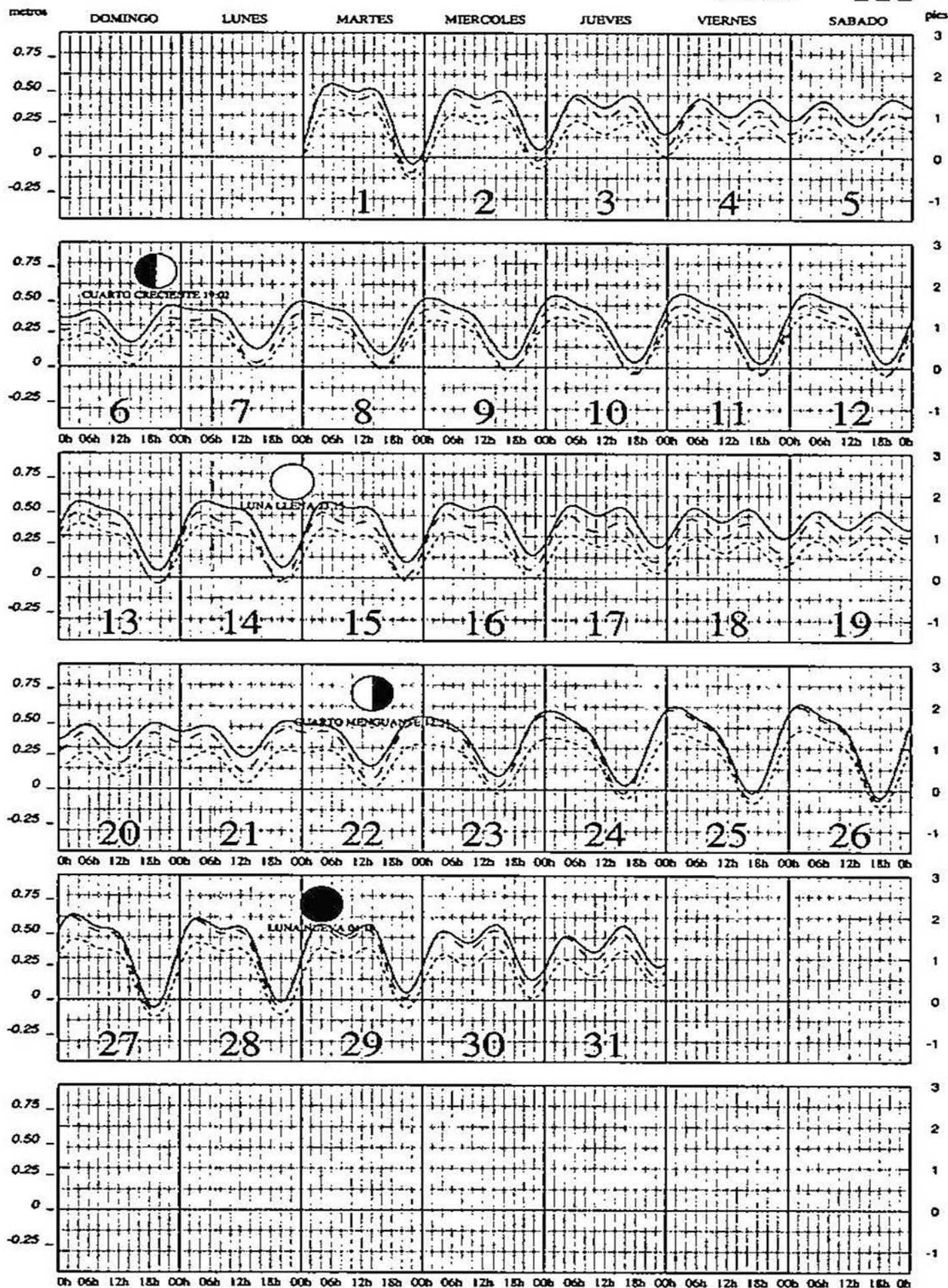


HORA DEL MERIDIANO 90° W

PLANO DE REFERENCIA N.B.M.
 PLANO DE REFERENCIA N.B.M.I.

AGOSTO 2000

Tempico, Tempa. ---
 Tuxpan, Ver. ---
 Veracruz, Ver. ---

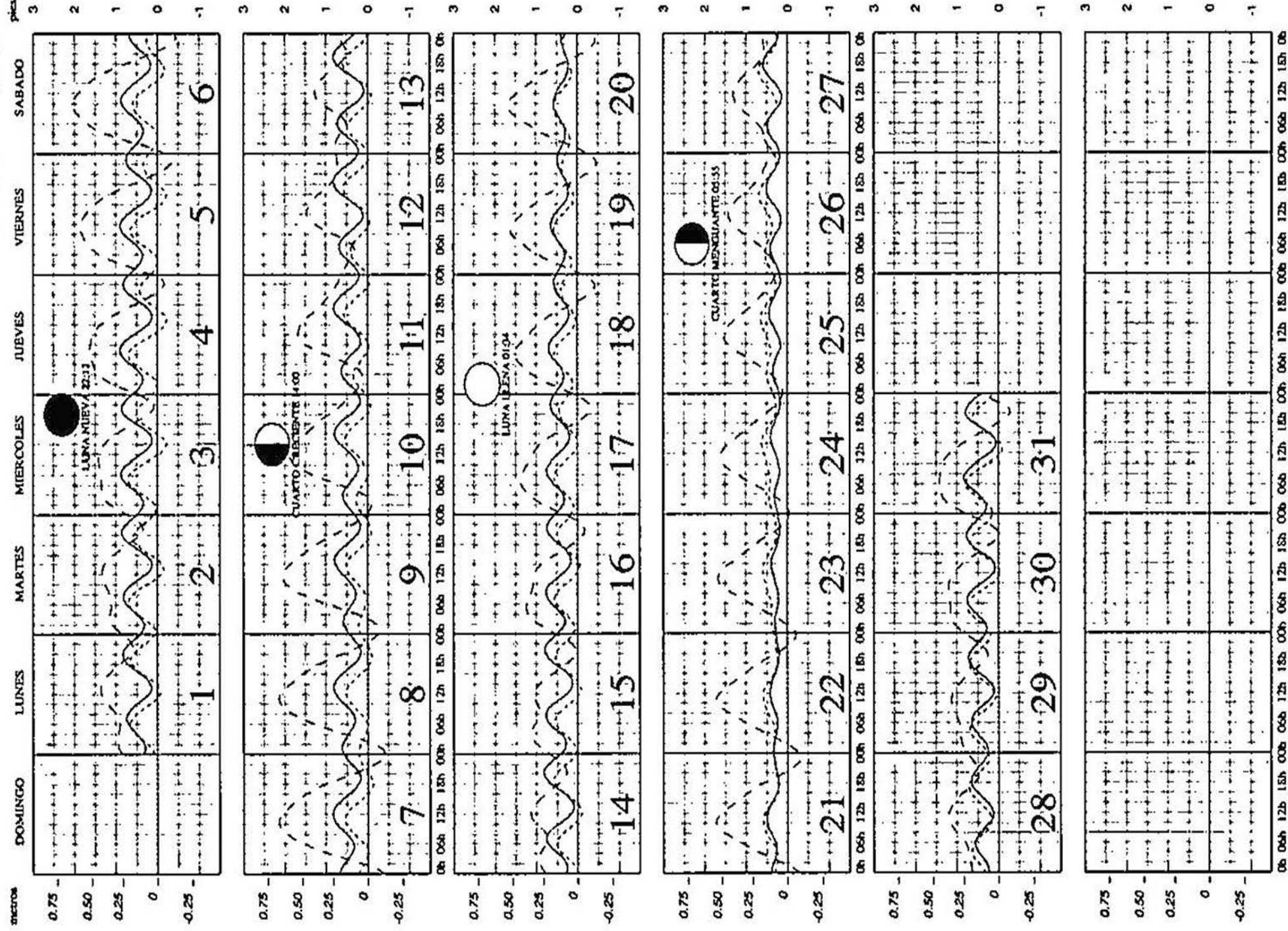


HORA DEL MERIDIANO 90° W

PLANO DE REFERENCIA N.B.M.

MAYO 2000

Progreso, Yuc.
Caucun, Q. Roo
Maridlan, Q. Roo

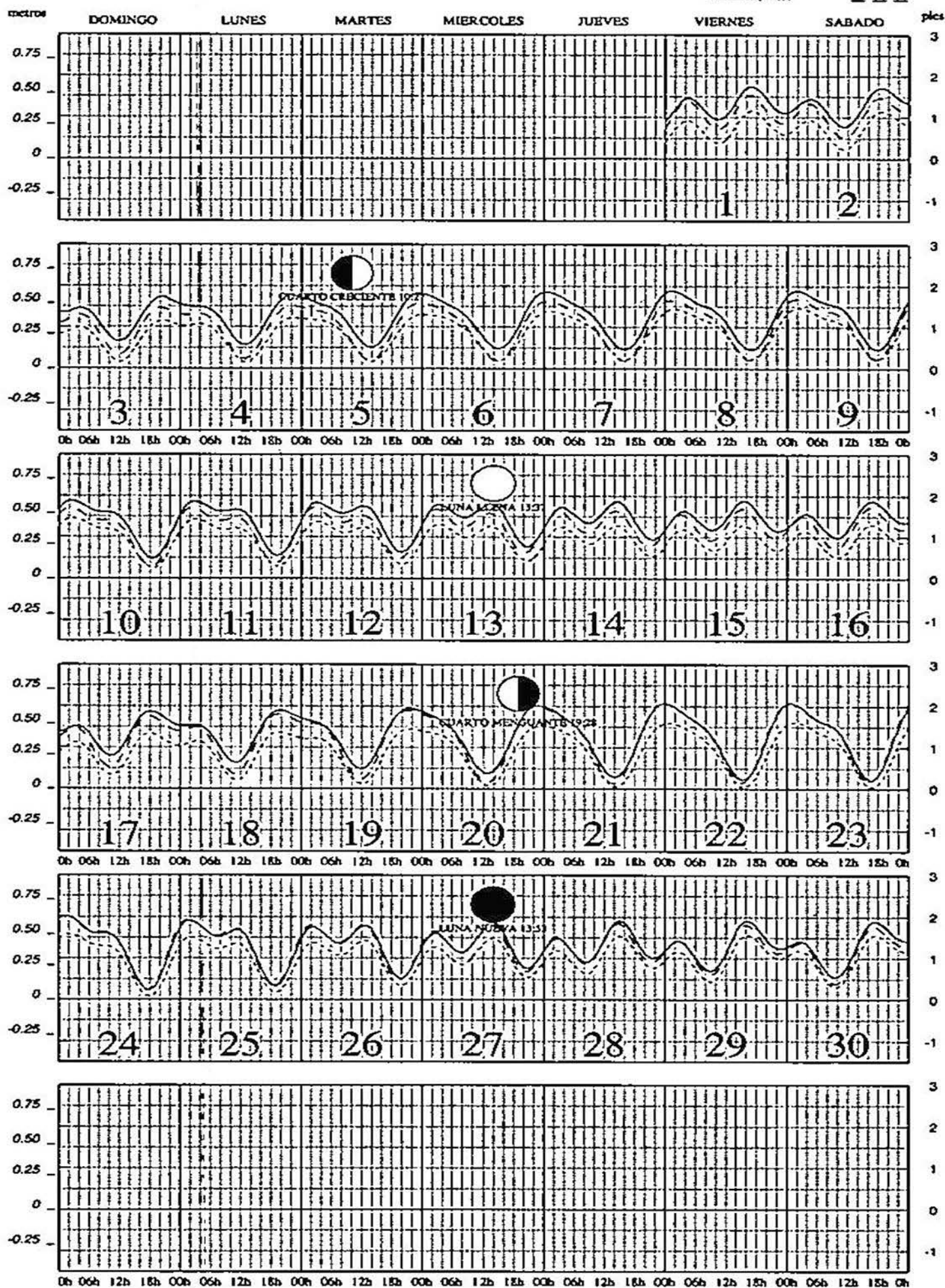


HORA DEL MERIDIANO 90° W

PLANO DE REFERENCIA N.B.M.
PLANO DE REFERENCIA N.B.M.I.

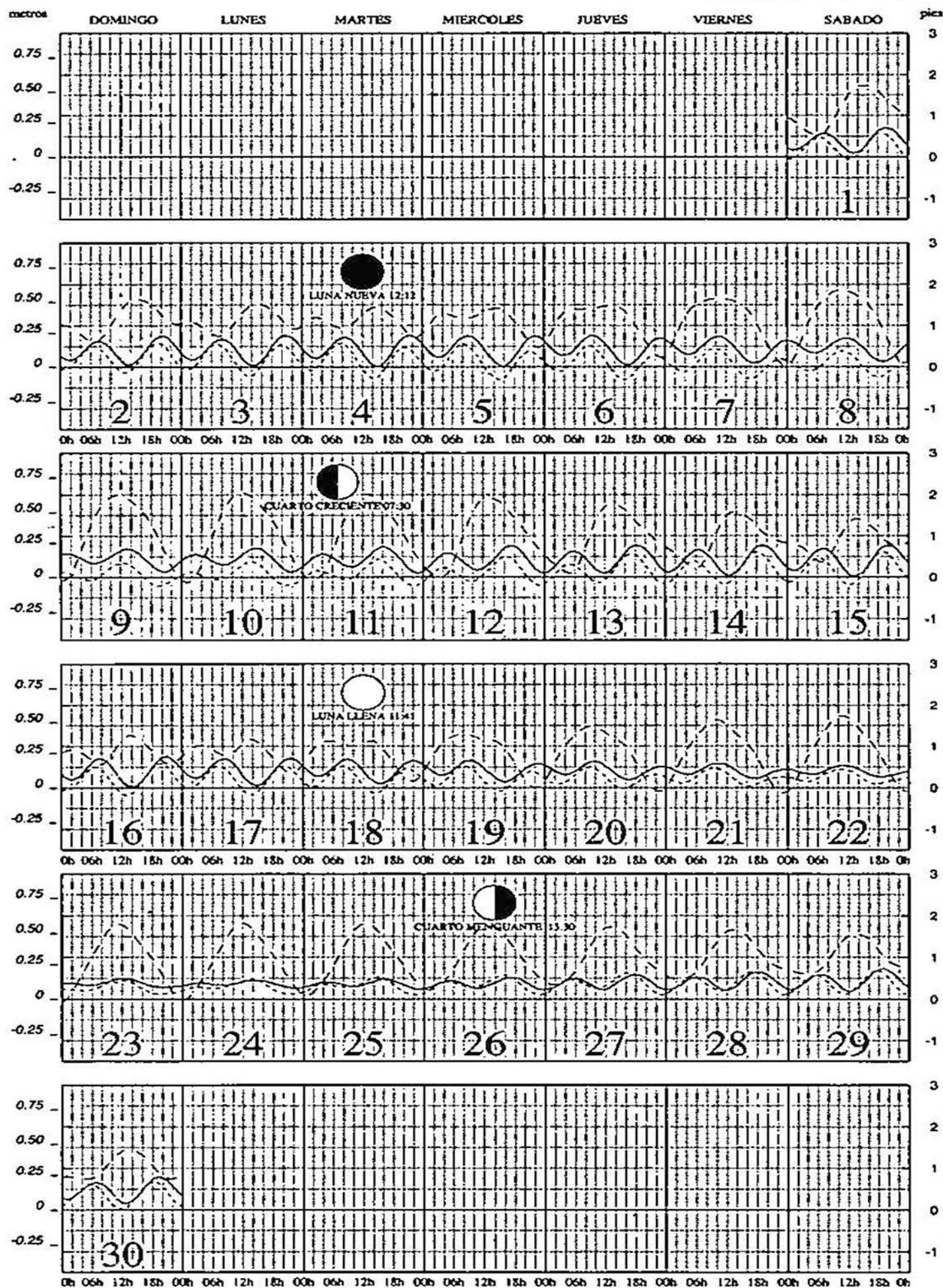
SEPTIEMBRE 2000

Tampico, Tamps. -----
 Tuxpan, Ver. -----
 Veracruz, Ver. -----



ABRIL 2000

Progreso, Yuc. ---
 Cancun, Q. Roo - - - -
 Morelos, Q. Roo _____

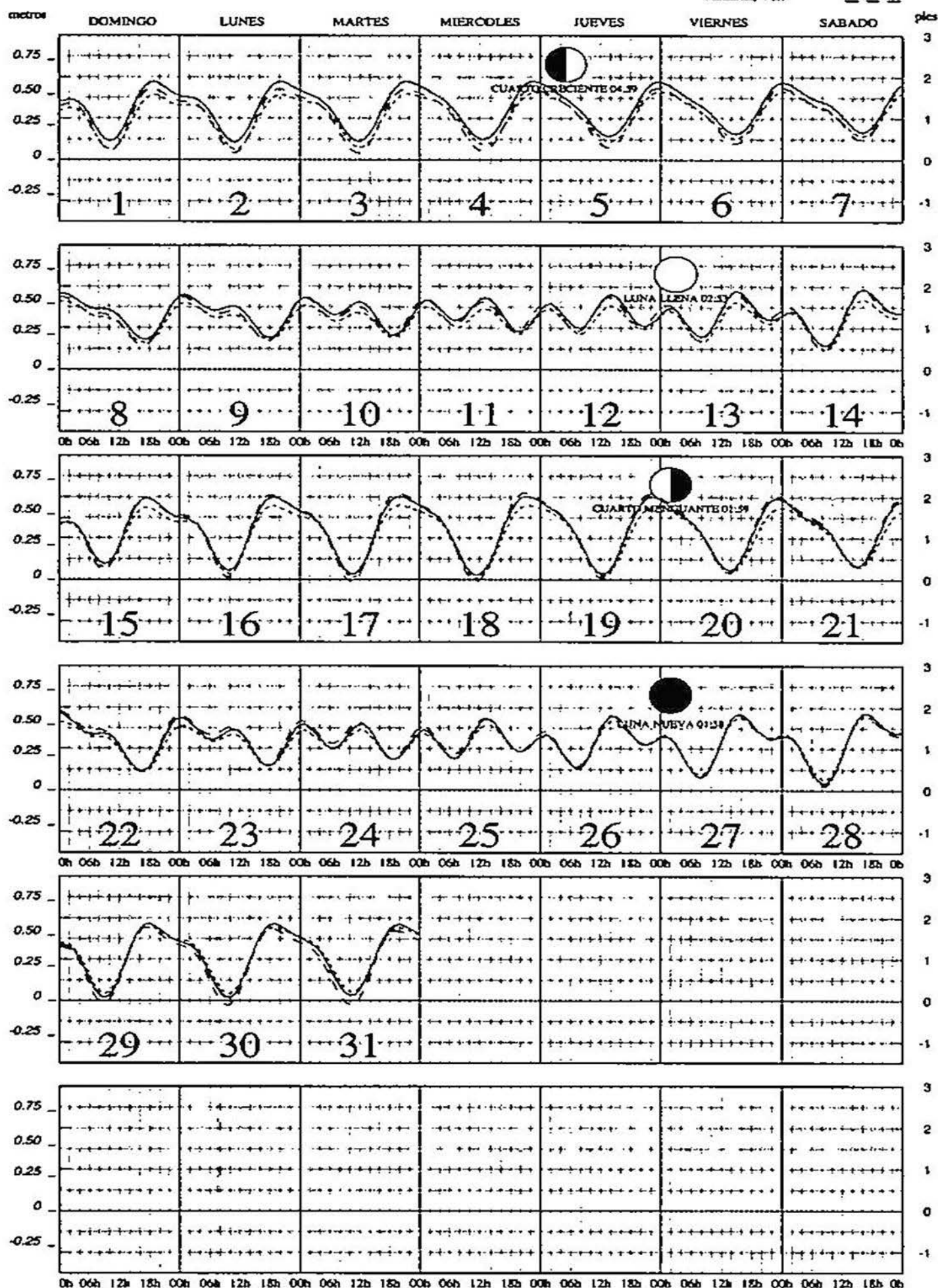


HORA DEL MERIDIANO 90° W

PLANO DE REFERENCIA N.B.M.
 PLANO DE REFERENCIA N.B.M.I.

OCTUBRE 2000

Tampico, Tempe. -----
 Tuxpan, Ver. -----
 Veracruz, Ver. -----

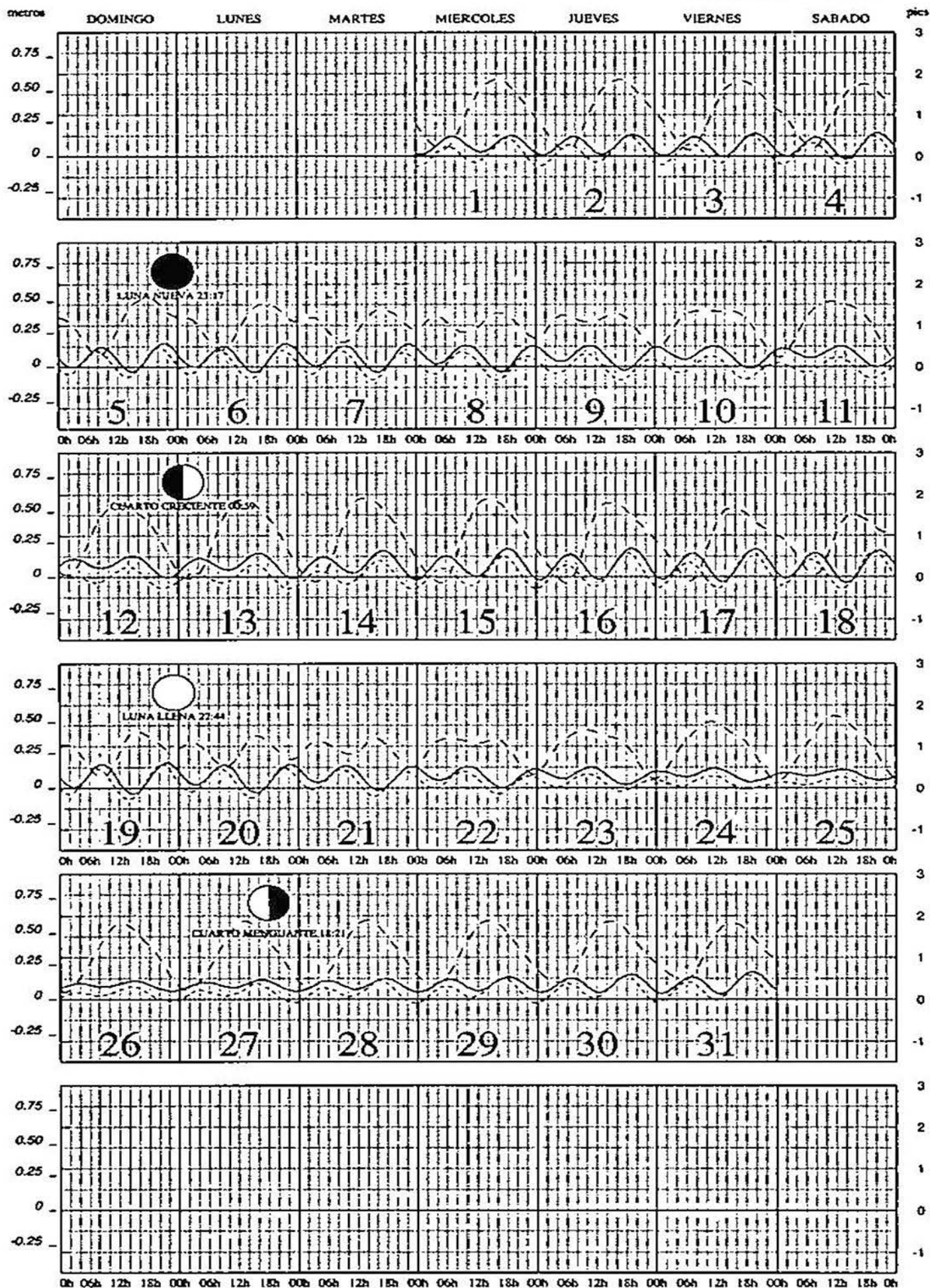


HORA DEL MERIDIANO 90° W

PLANO DE REFERENCIA N.B.M.

MARZO 2000

Progreso, Yuc. ---
 Cancun, Q. Roo - - - -
 Morelos, Q. Roo _____

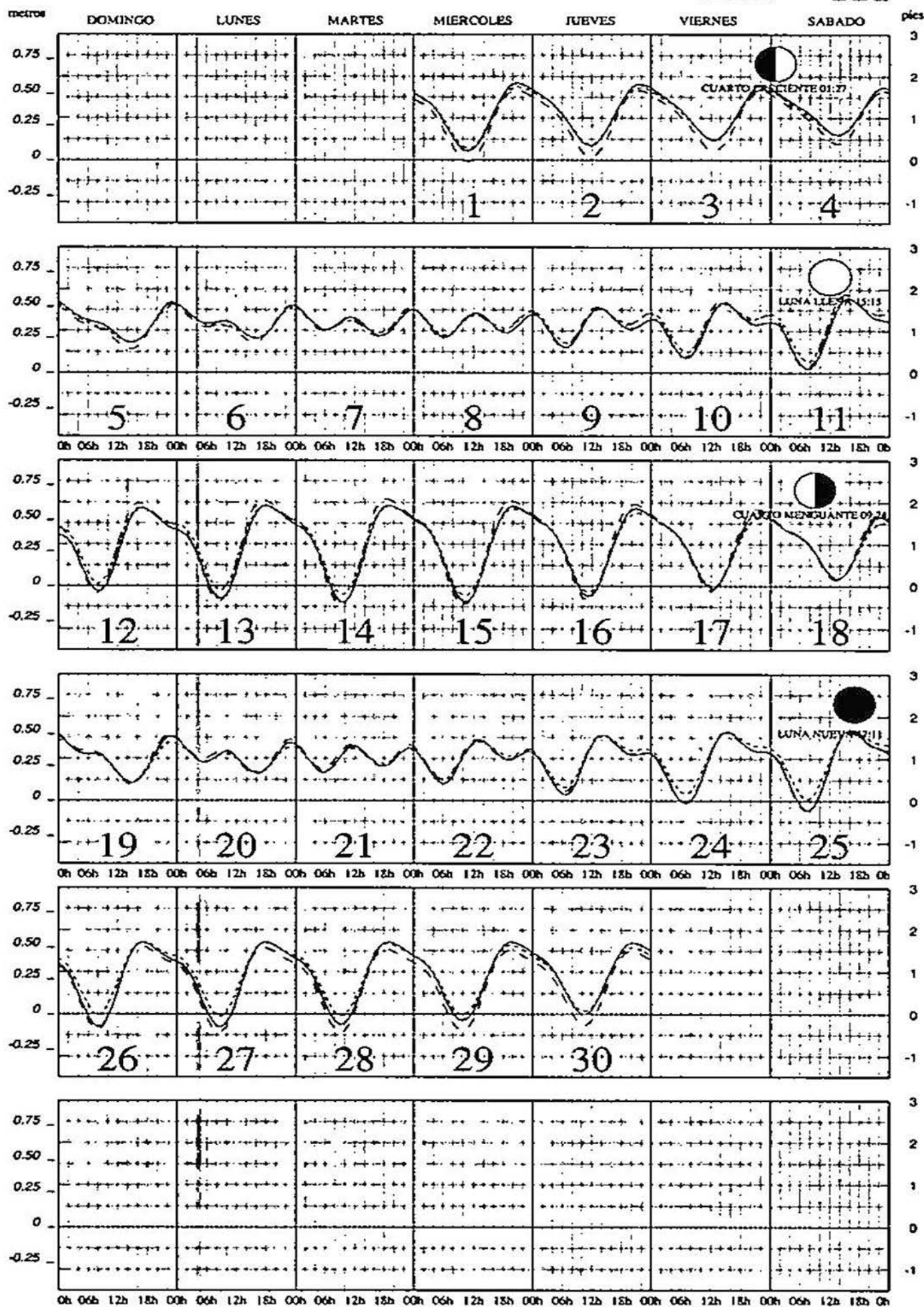


HORA DEL MERIDIANO 90° W

PLANO DE REFERENCIA N.B.M.
 PLANO DE REFERENCIA N.B.M.I.

NOVIEMBRE 2000

Tampico, Tamps. ---
 Tuxpan, Ver. ---
 Veracruz, Ver. ---

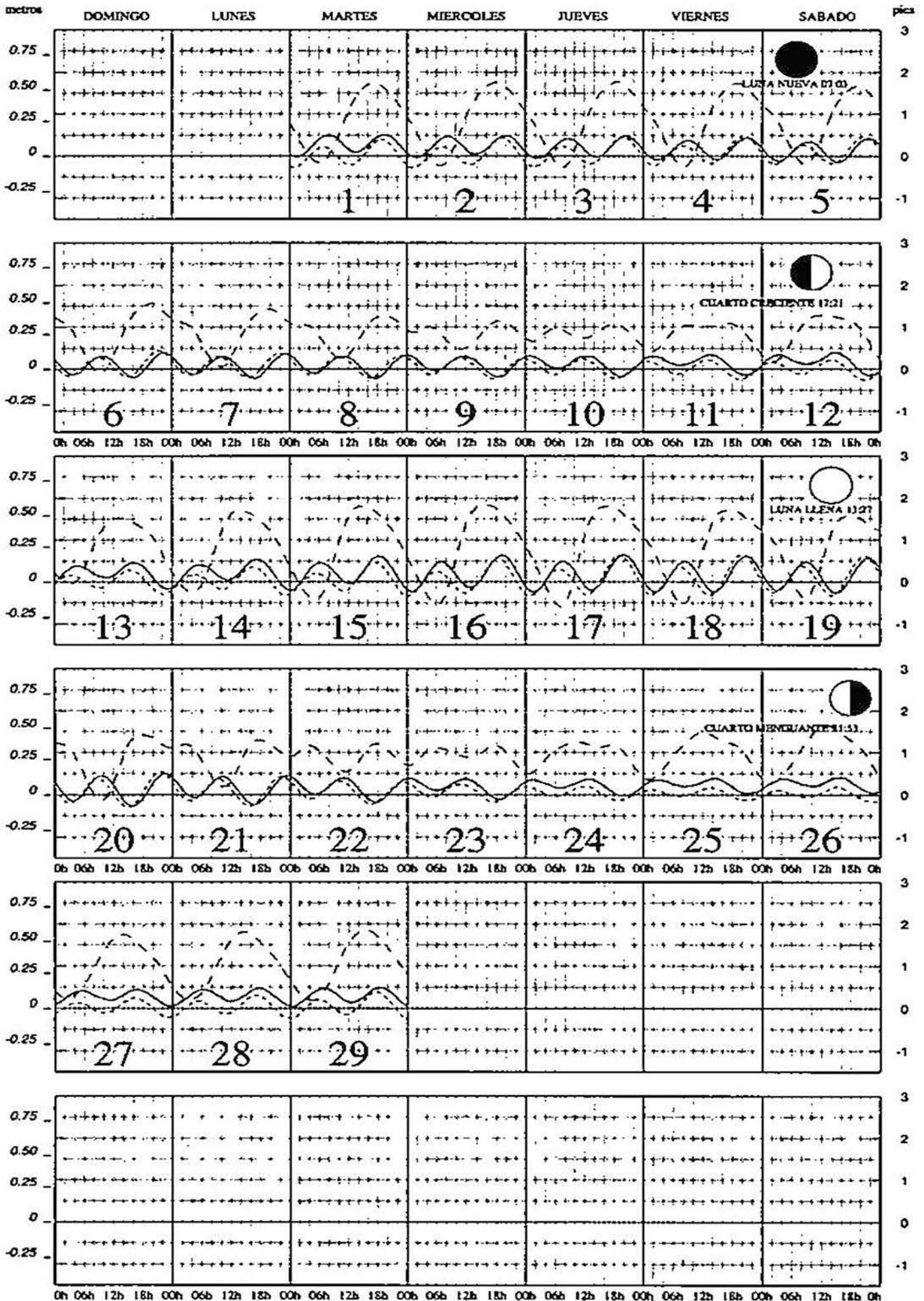


HORA DEL MERIDIANO 90° W

PLANO DE REFERENCIA N.B.M.

FEBRERO 2000

Progreso, Yuc. ---
 Cancun, Q. Roo ---
 Mercee, Q. Roo ---

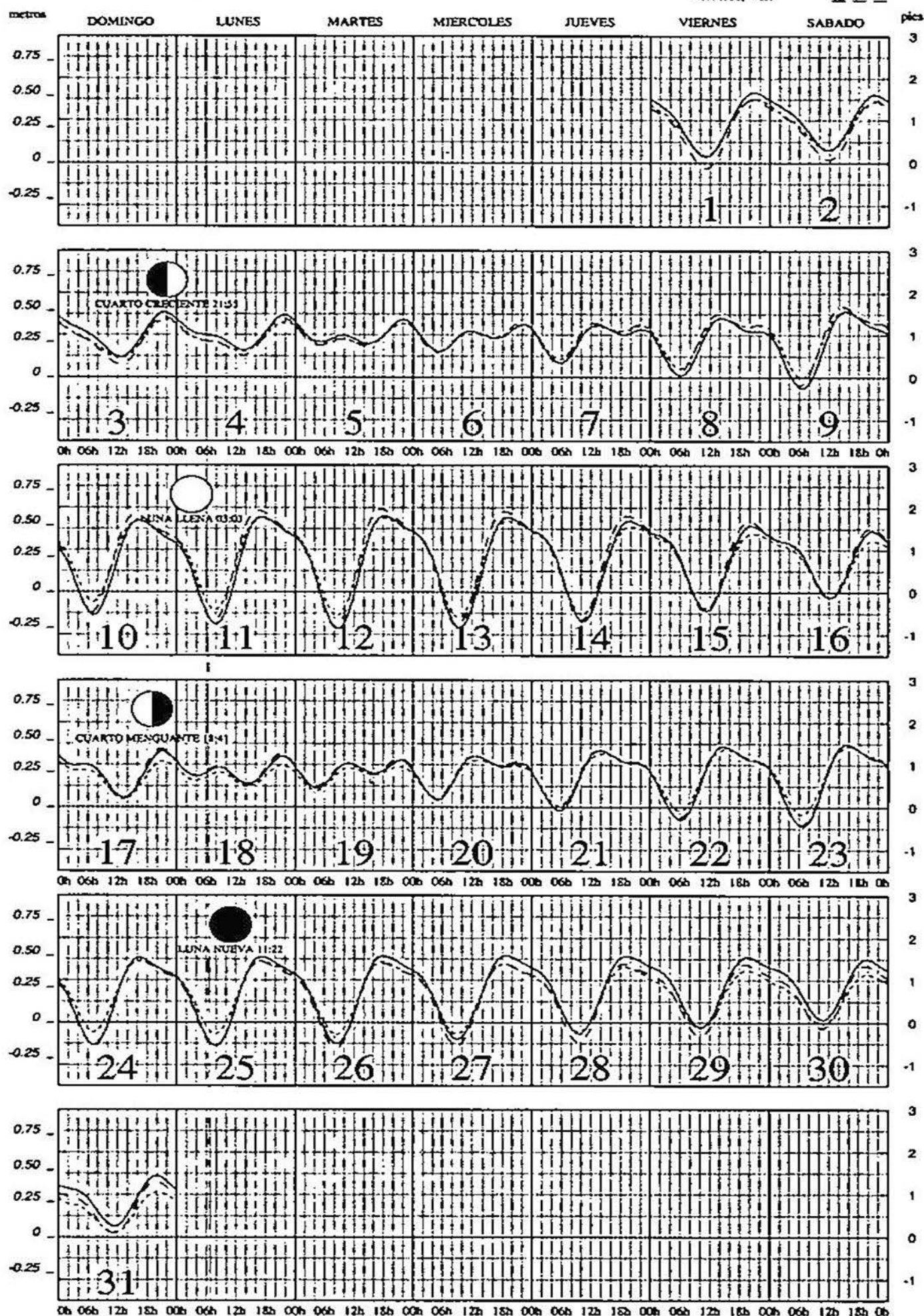


HORA DEL MERIDIANO 90° W

PLANO DE REFERENCIA N.B.M.
 PLANO DE REFERENCIA N.B.M.I.

DICIEMBRE 2000

Tampico, Tamps. -----
 Tuxpan, Ver. -----
 Veracruz, Ver. -----

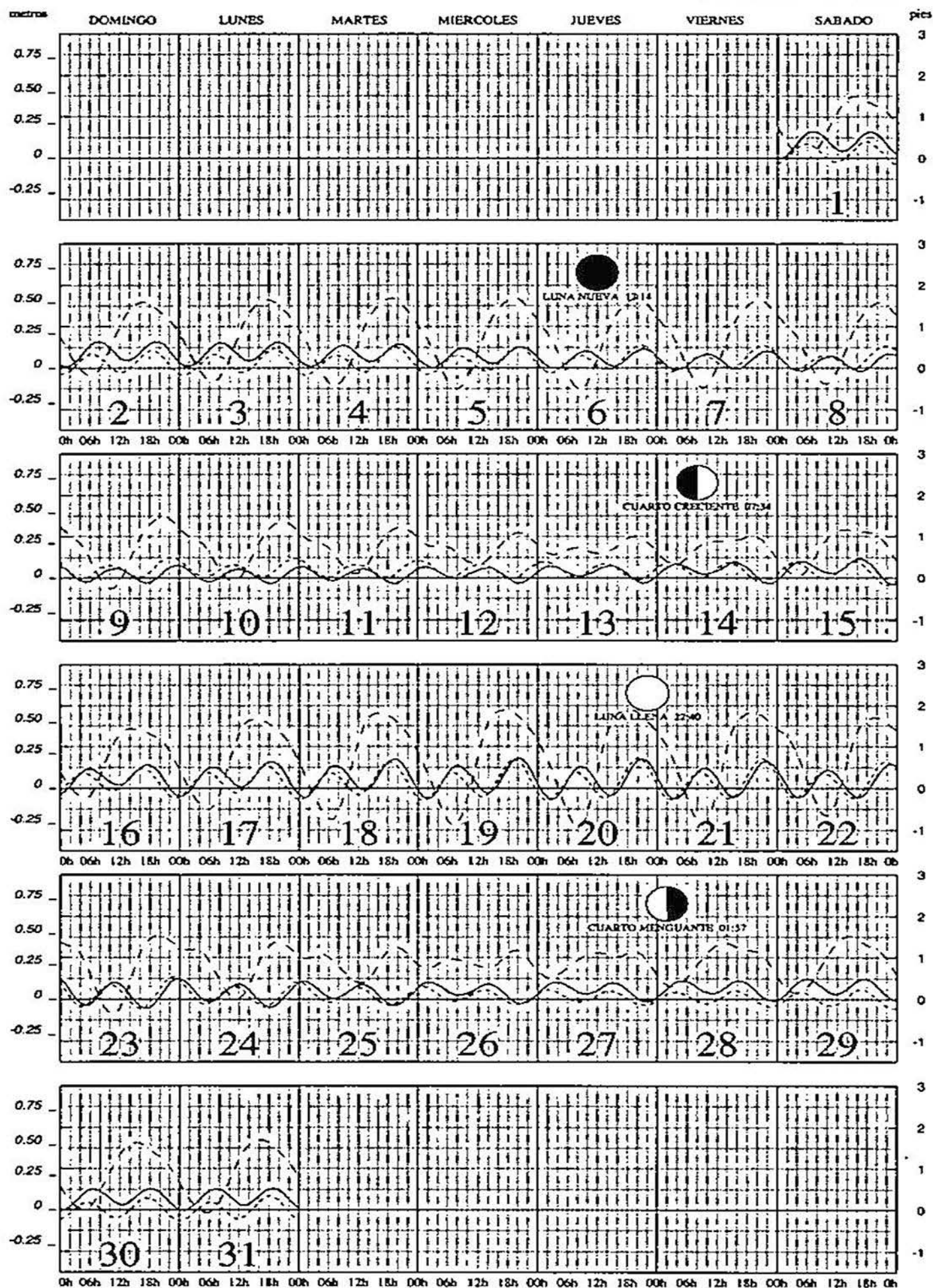


HORA DEL MERIDIANO 90° W

PLANO DE REFERENCIA N.B.M.

ENERO 2000

Progreso, Yuc. ---
 Cancun, Q. Roo - - - -
 Morelos, Q. Roo _____

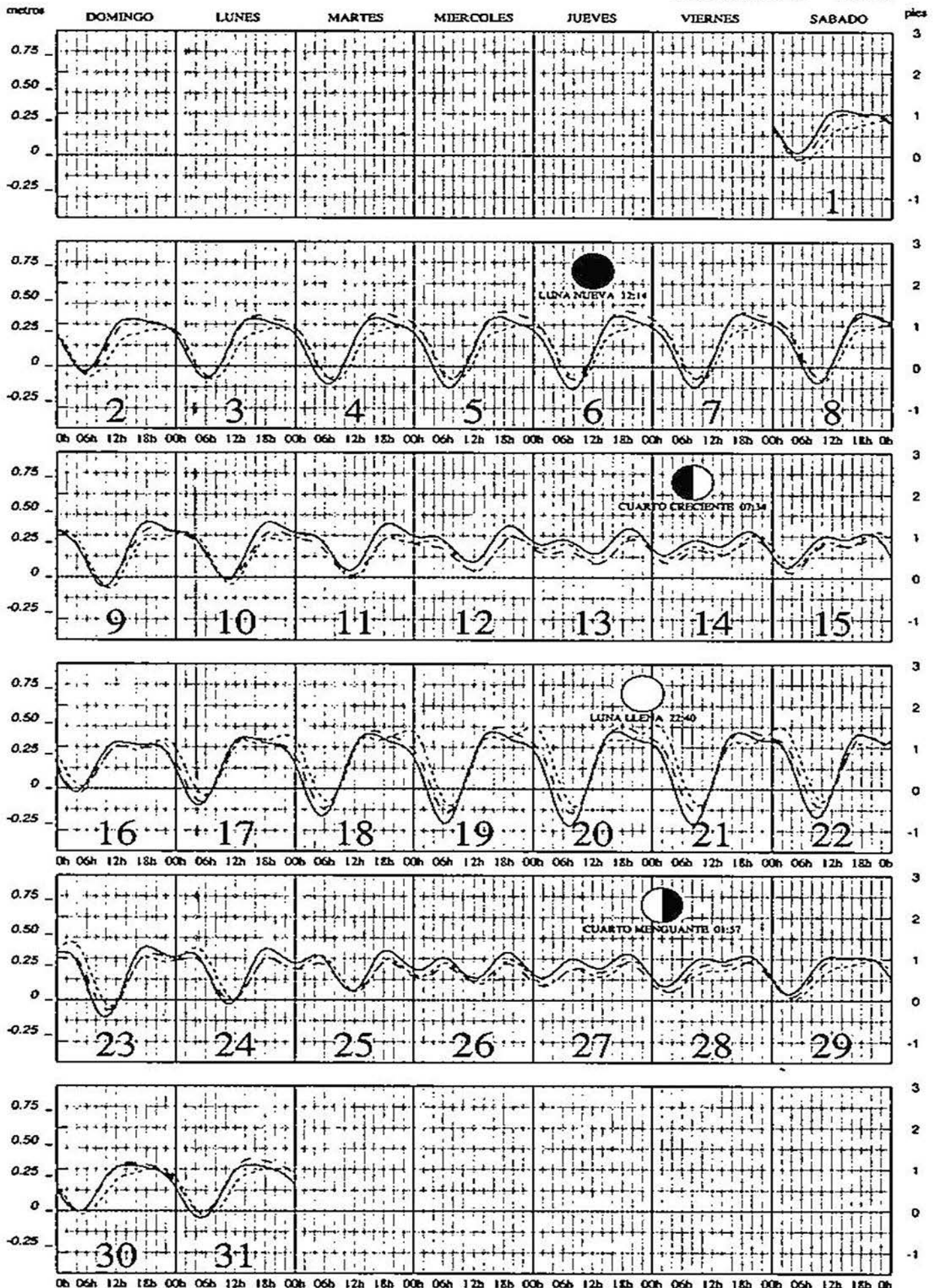


HORA DEL MERIDIANO 90° W

PLANO DE REFERENCIA N.B.M.
 PLANO DE REFERENCIA N.B.M.I.

ENERO 2000

Atlixaco, Ver. ---
 Coahuacalco, Ver. ---
 Cd. del Carmen, Camp. - - - -

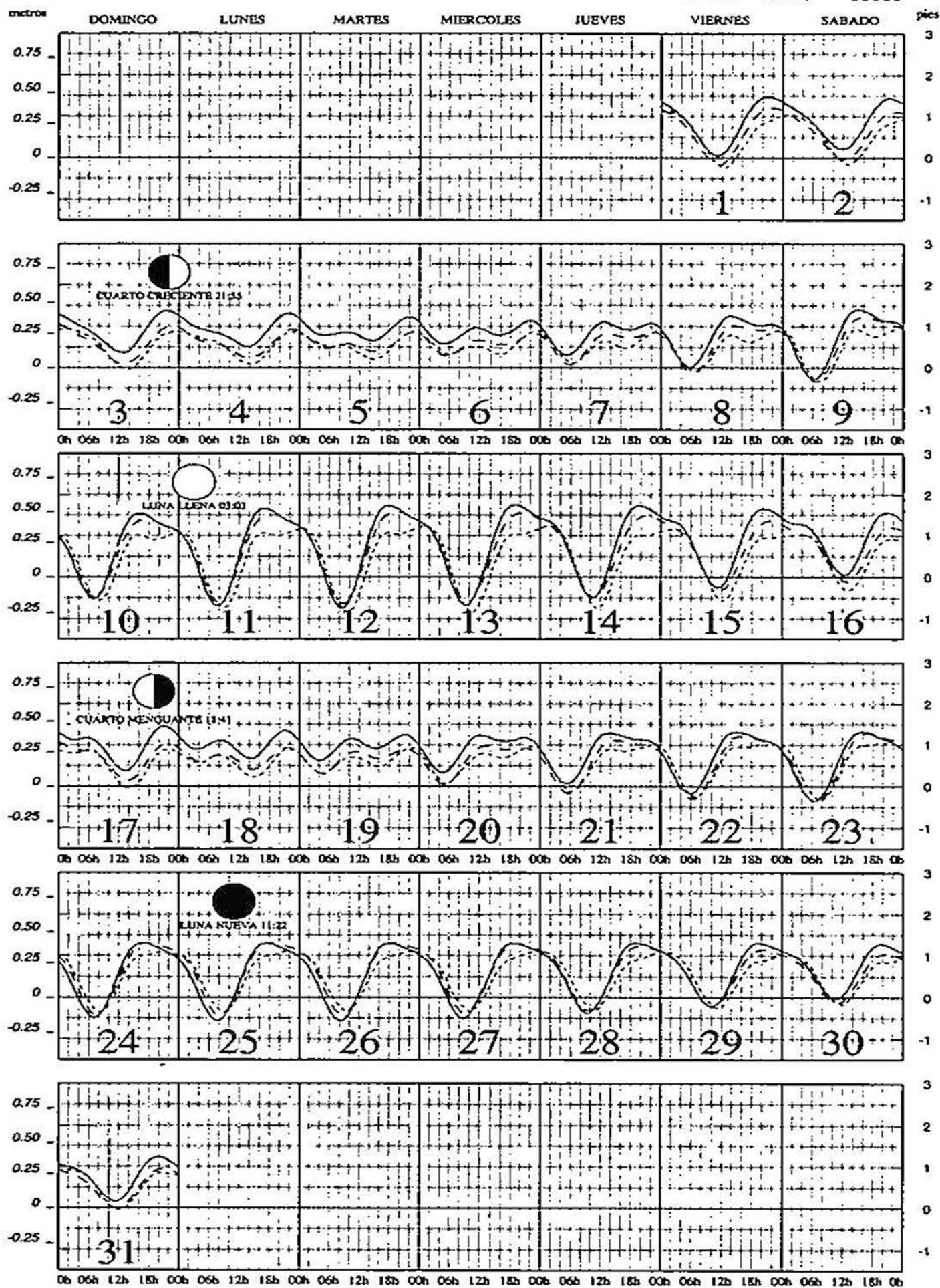


HORA DEL MERIDIANO 90° W

PLANO DE REFERENCIA N.B.M.

DICIEMBRE 2000

Alvarado, Ver. ---
 Coatzacoalcos, Ver. ---
 Cd. del Carmen, Camp. - - - -

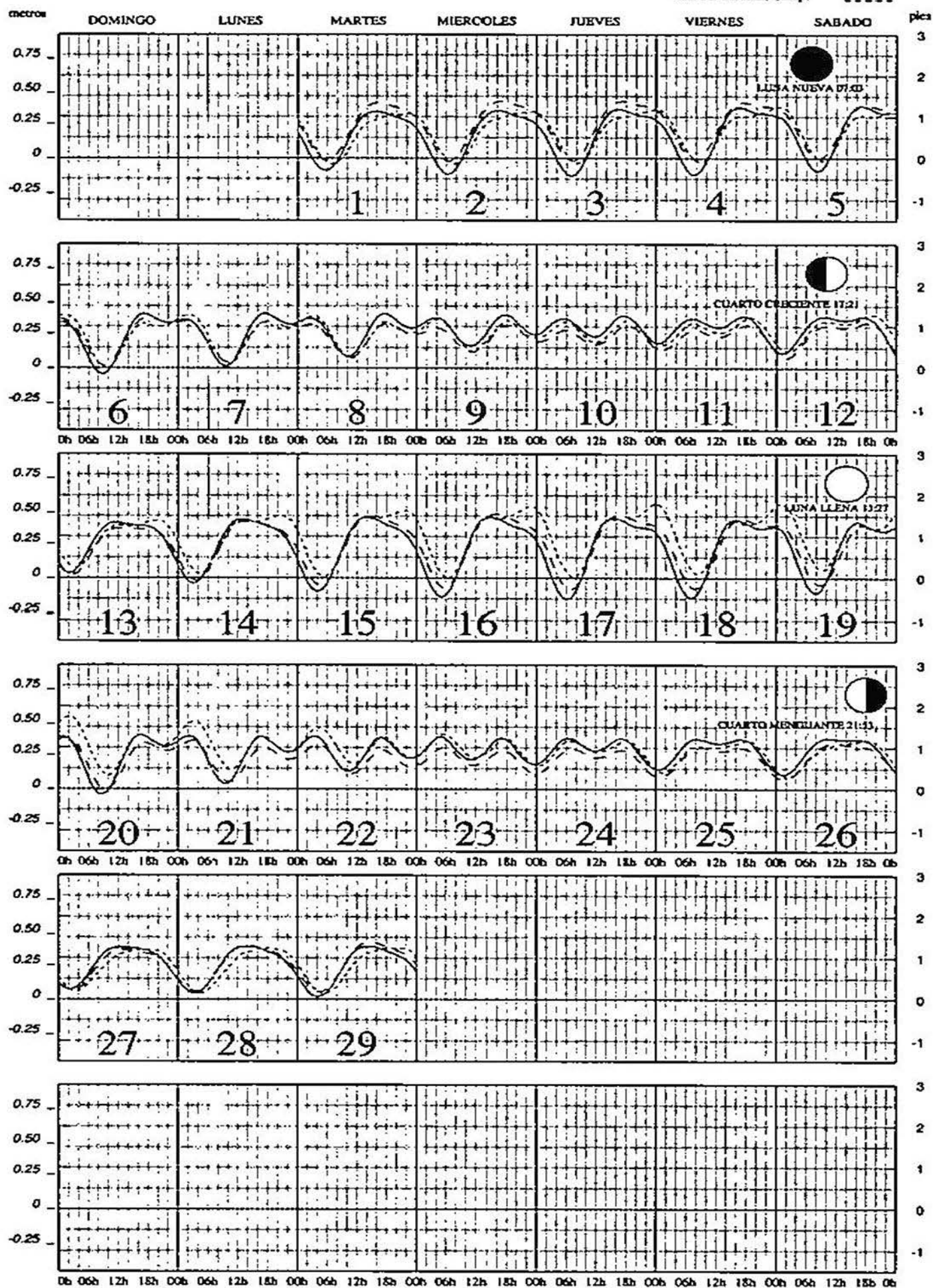


HORA DEL MERIDIANO 90° W

PLANO DE REFERENCIA N.B.M.

FEBRERO 2000

Alvarado, Ver. ---
 Coatzacoalcos, Ver. ———
 Cd. del Carmen, Camp. - - - - -

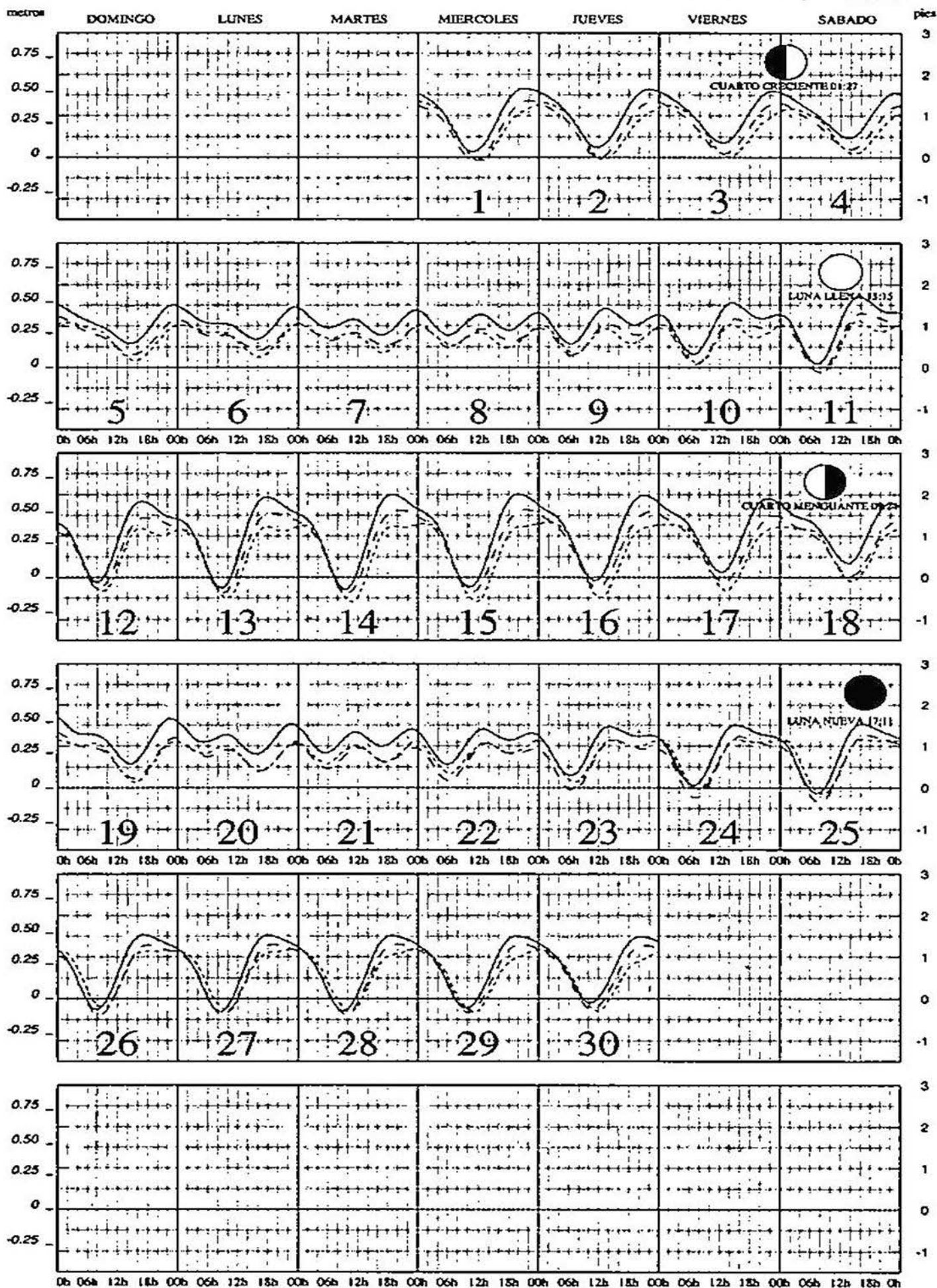


HORA DEL MERIDIANO 90° W

PLANO DE REFERENCIA N.B.M.

NOVIEMBRE 2000

Alvarado, Ver. ---
 Coatzacoalcos, Ver. ---
 Cd. del Carmen, Camp. ---

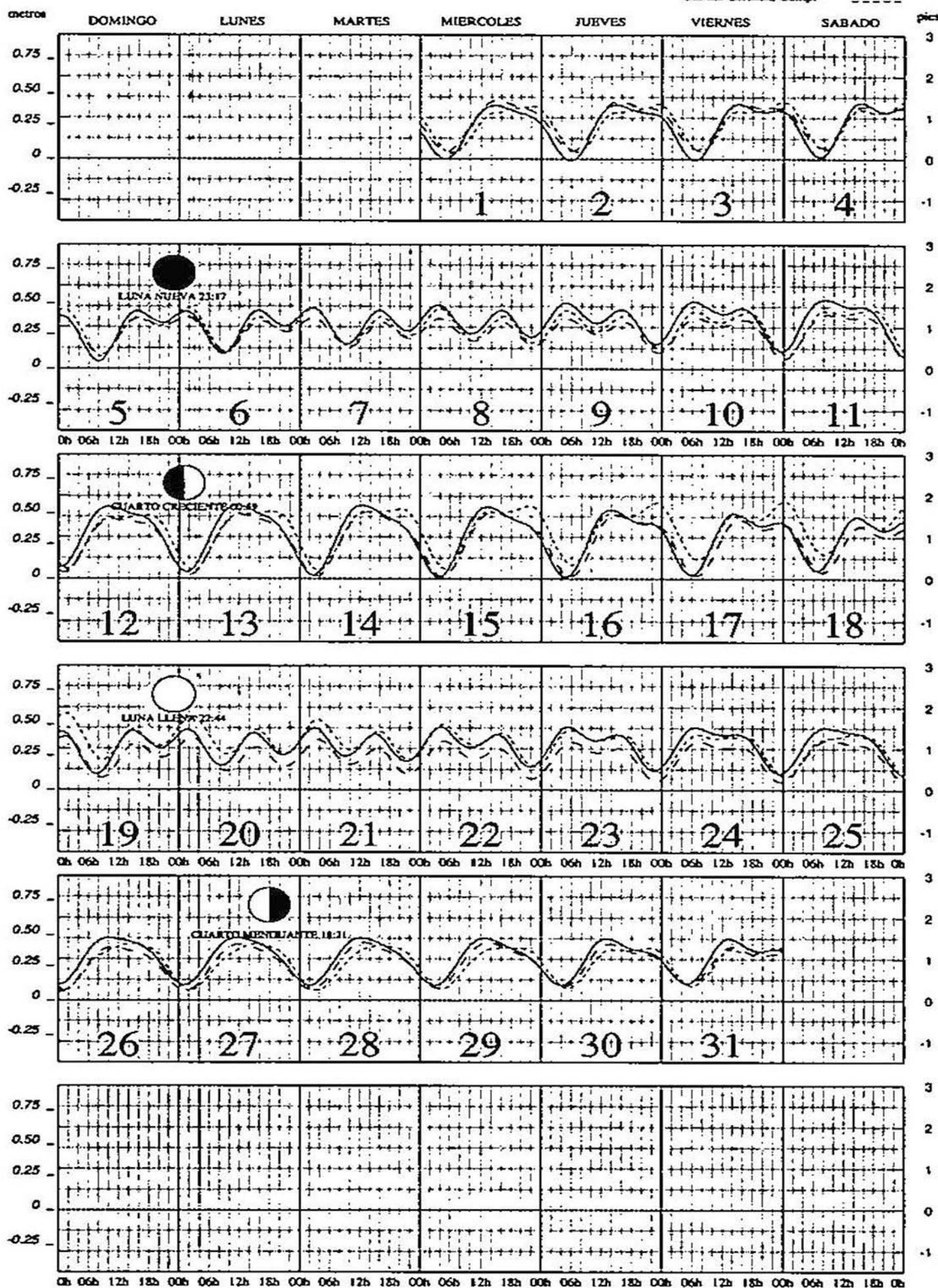


HORA DEL MERIDIANO 90° W

PLANO DE REFERENCIA N.B.M.

MARZO 2000

Alvarado, Ver. ---
 Coatzacoalcos, Ver. ---
 Cd. del Carmen, Camp. ---

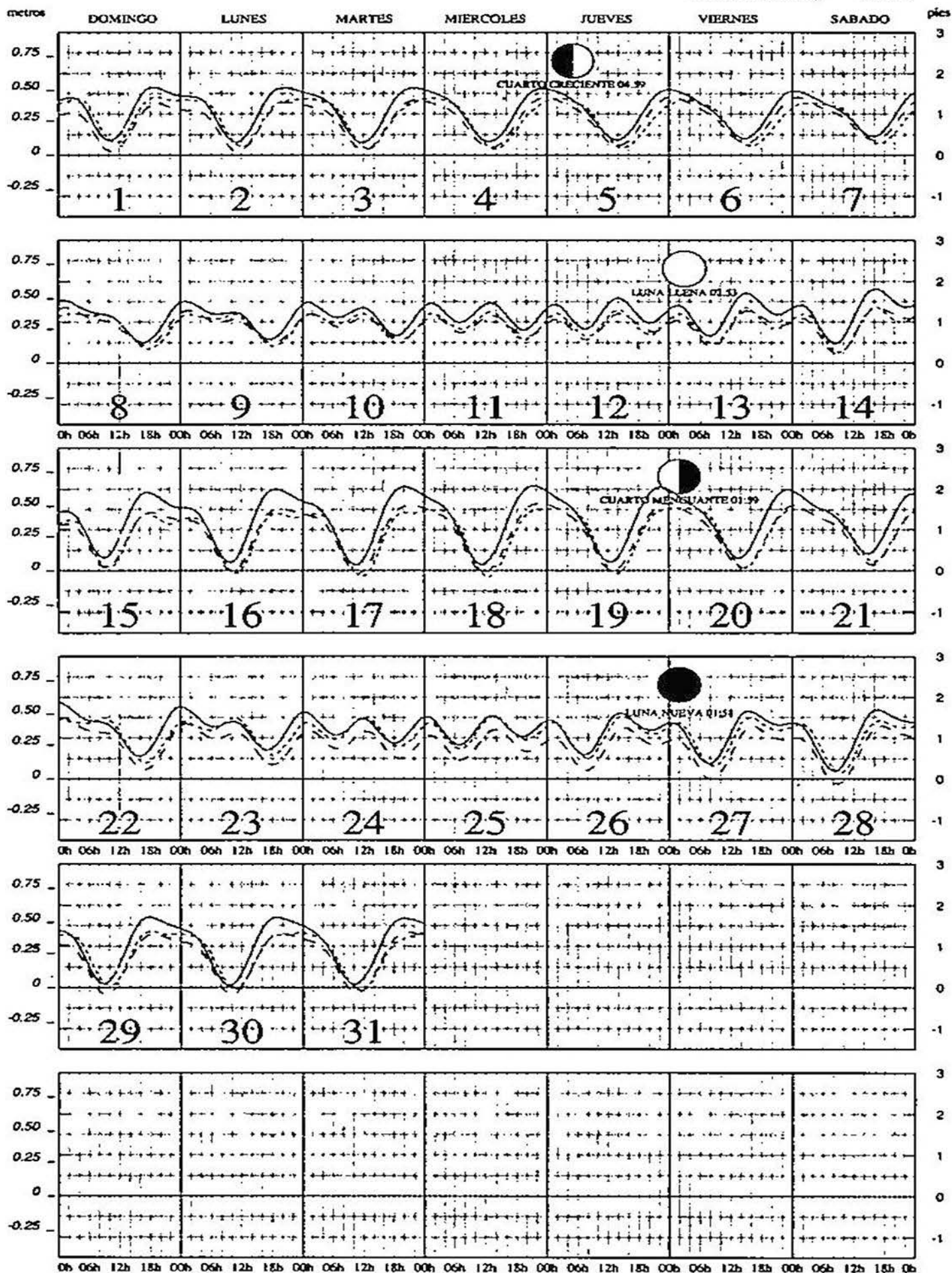


HORA DEL MERIDIANO 90° W

PLANO DE REFERENCIA N.B.M.

OCTUBRE 2000

Alvarado, Ver. ---
 Coahuacoalco, Ver. ---
 Cd. del Carmen, Camp. ---

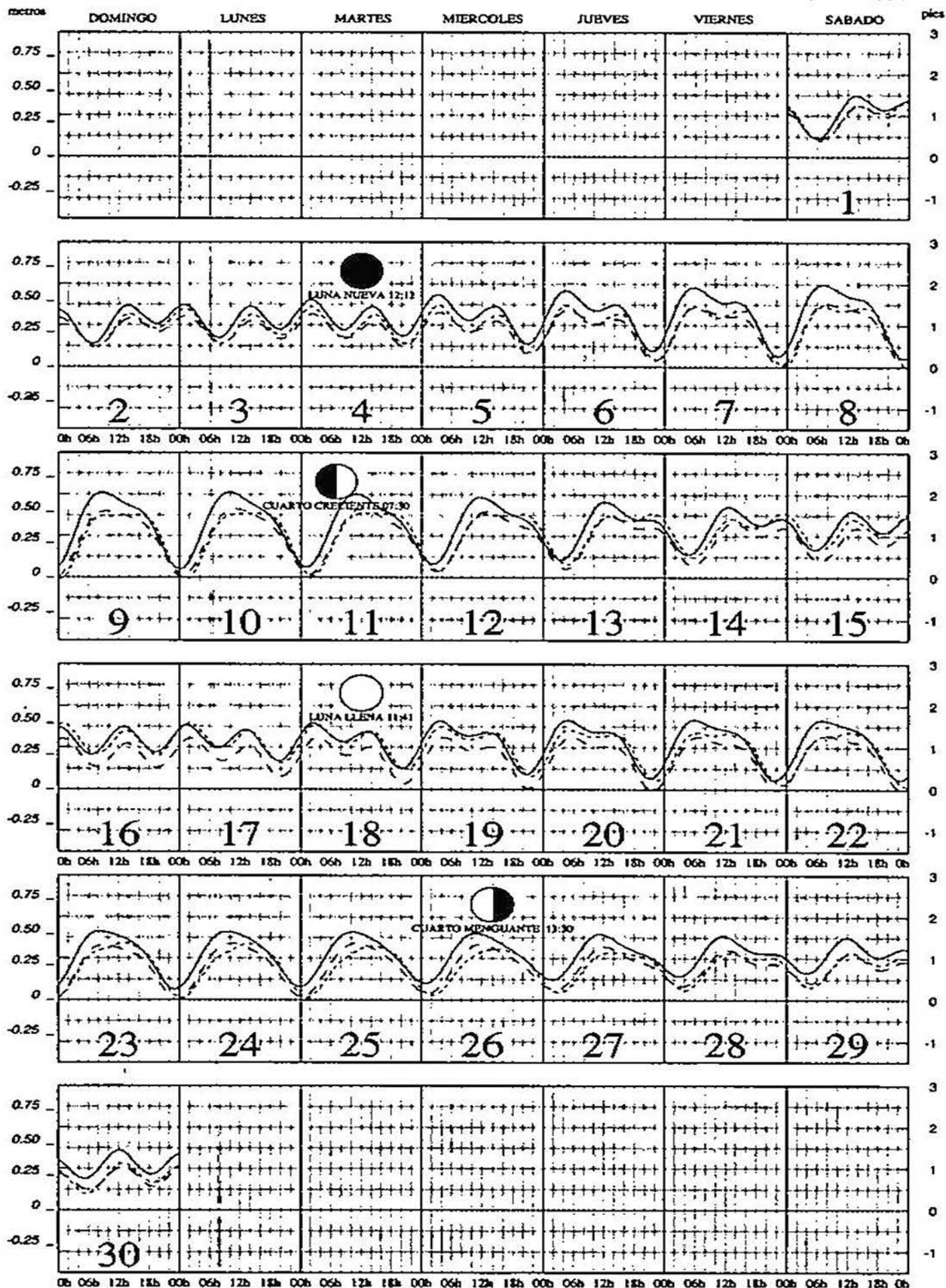


HORA DEL MERIDIANO 90° W

PLANO DE REFERENCIA N.B.M.

ABRIL 2000

Alvarado, Ver. ---
 Coahuacalcos, Ver. ---
 Cd. del Carmen, Camp. ---

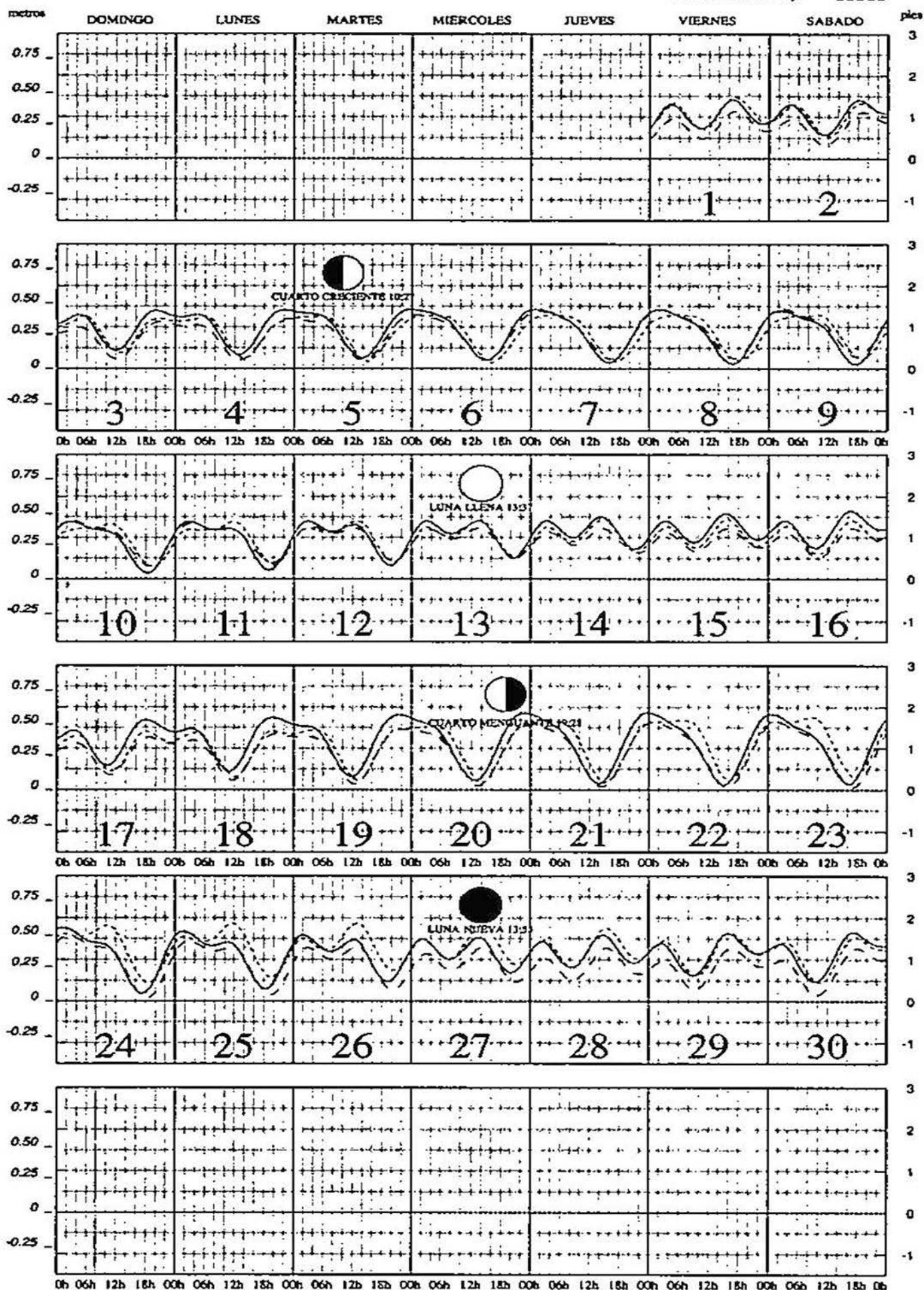


HORA DEL MERIDIANO 90° W

PLANO DE REFERENCIA N.B.M.

SEPTIEMBRE 2000

Alvarado, Ver.
Coatzacoalcos, Ver.
Cd. del Carmen, Camp.

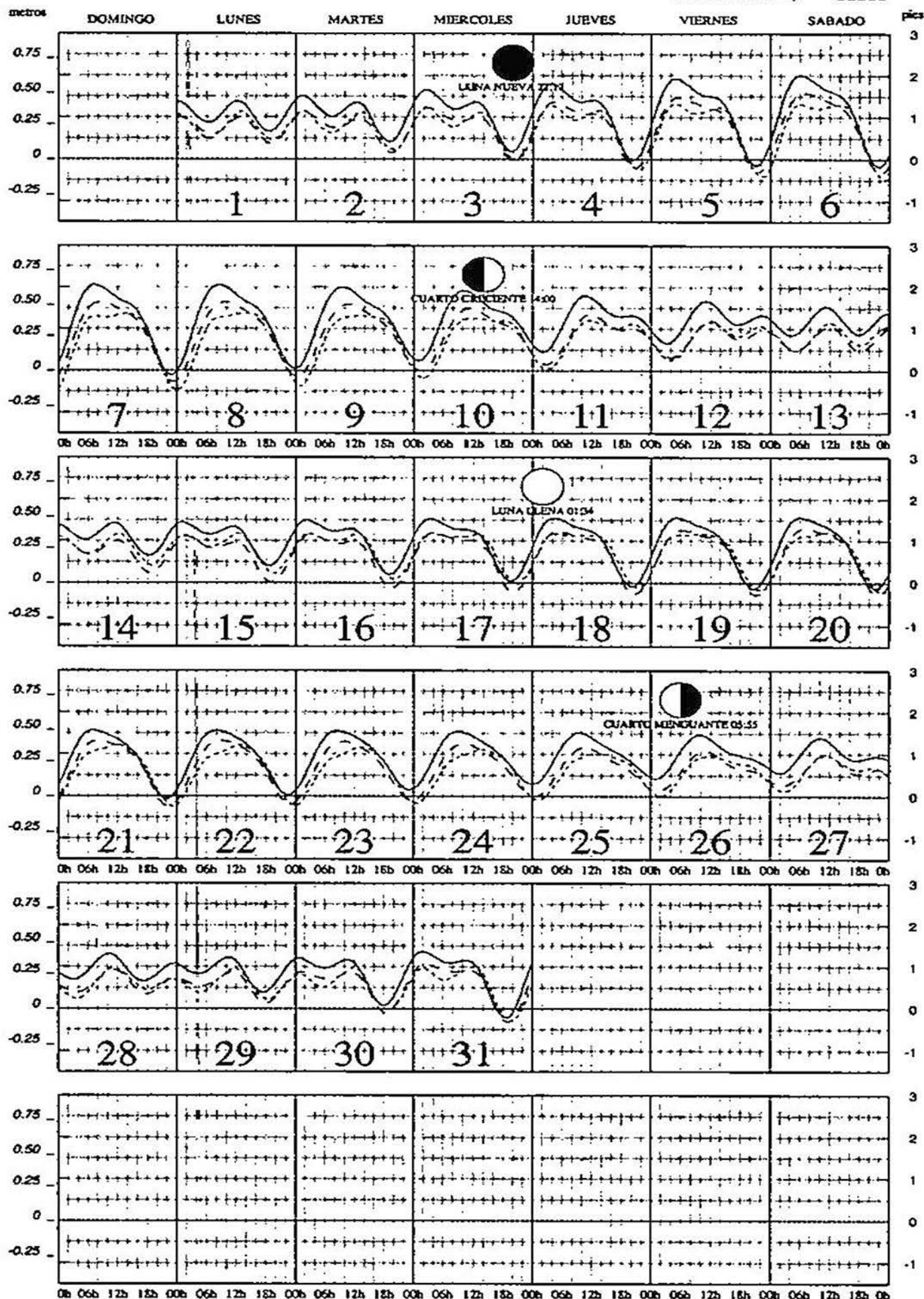


HORA DEL MERIDIANO 90° W

PLANO DE REFERENCIA N.B.M.

MAYO 2000

Alvarado, Ver.
 Contracoalcos, Ver.
 Cd. del Carme, Camp.

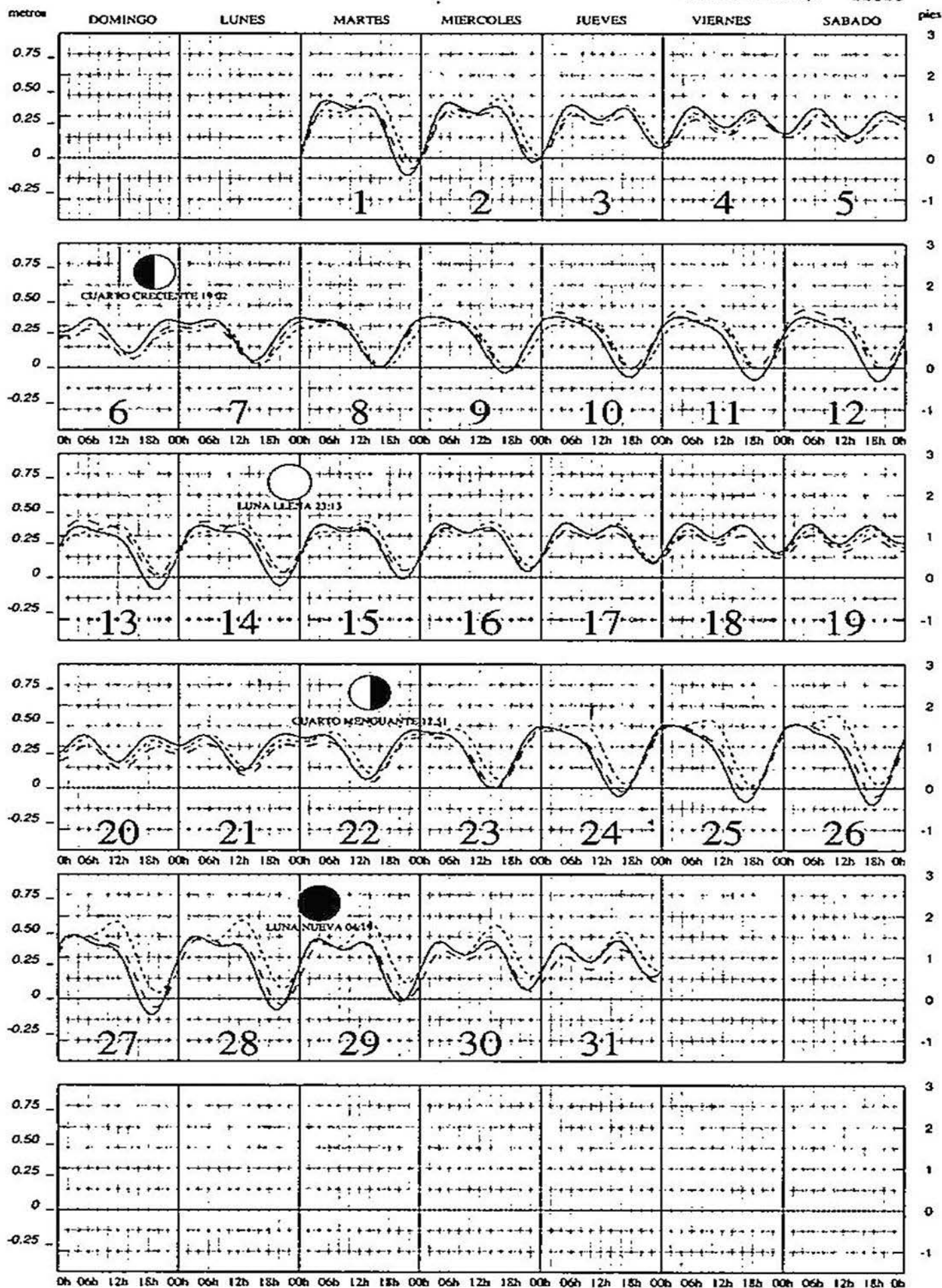


HORA DEL MERIDIANO 90° W

PLANO DE REFERENCIA N.B.M.

AGOSTO 2000

Alvarado, Ver. ---
 Coahuacoalcos, Ver. ---
 Cd. del Carmen, Camp. ---

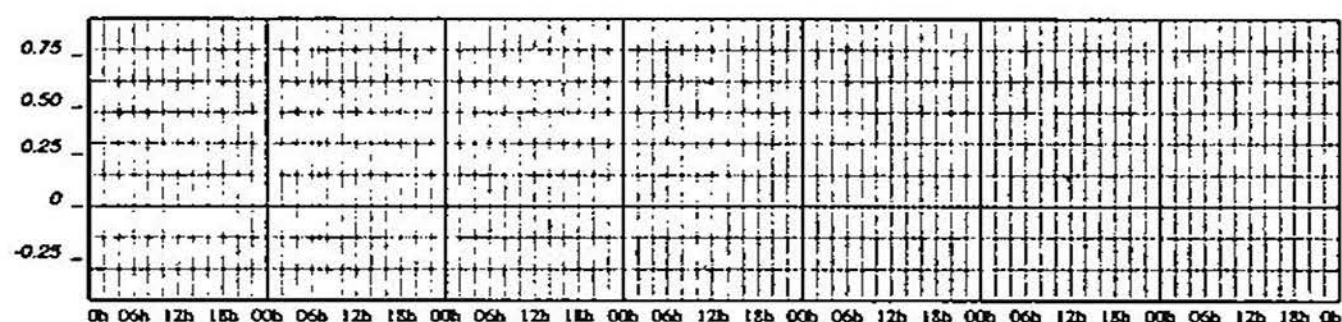
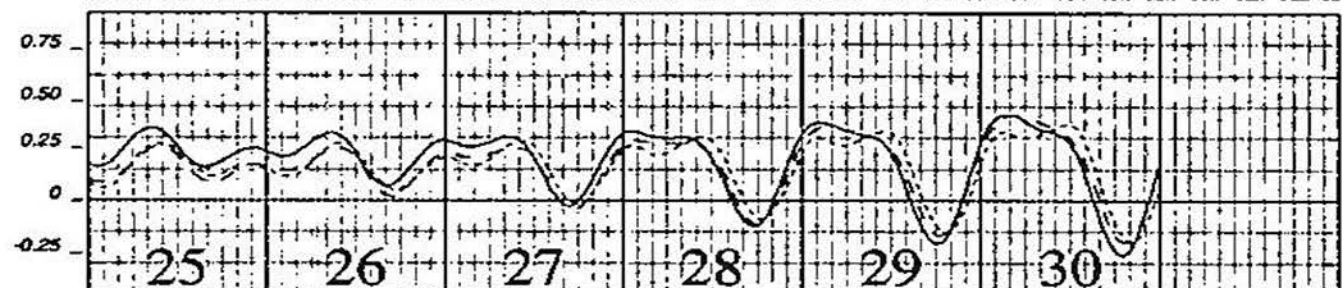
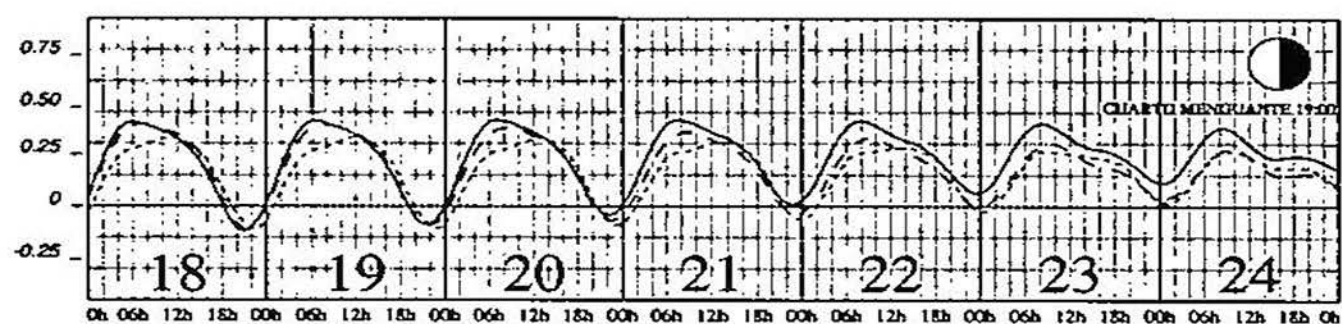
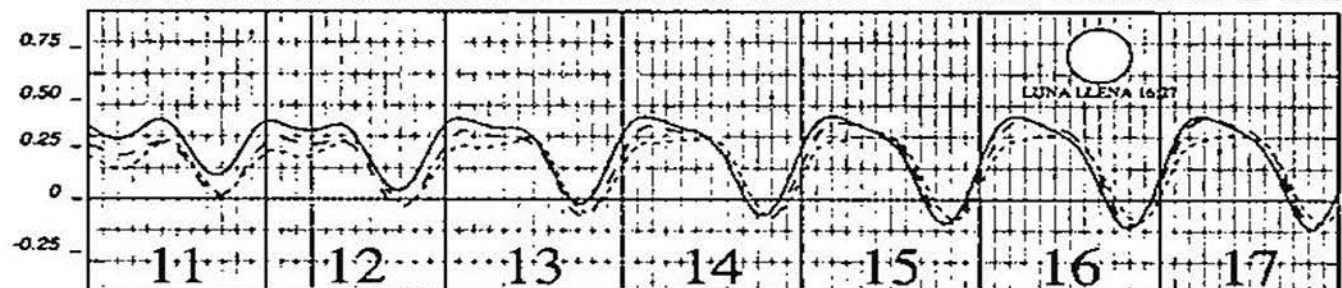
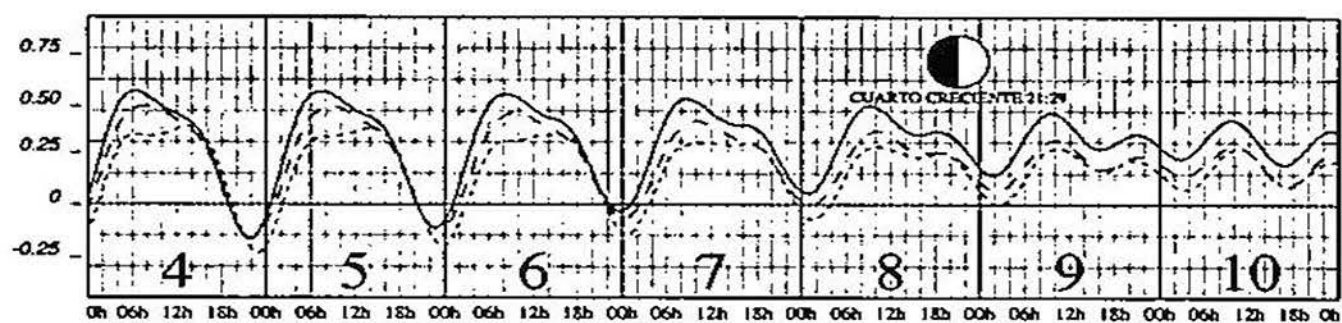
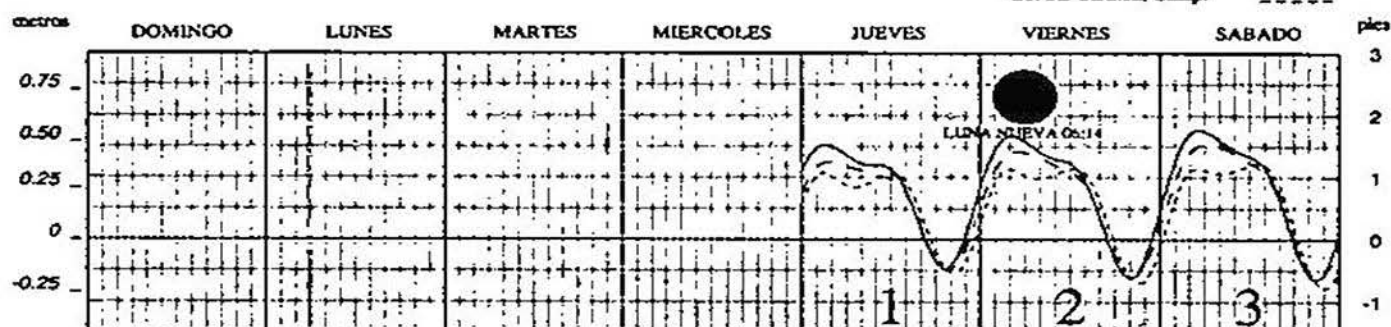


HORA DEL MERIDIANO 90° W

PLANO DE REFERENCIA N.B.M.

JUNIO 2000

Atzacaco, Ver. ---
 Coahuaco, Ver. ---
 Cd. del Carmen, Camp. ---

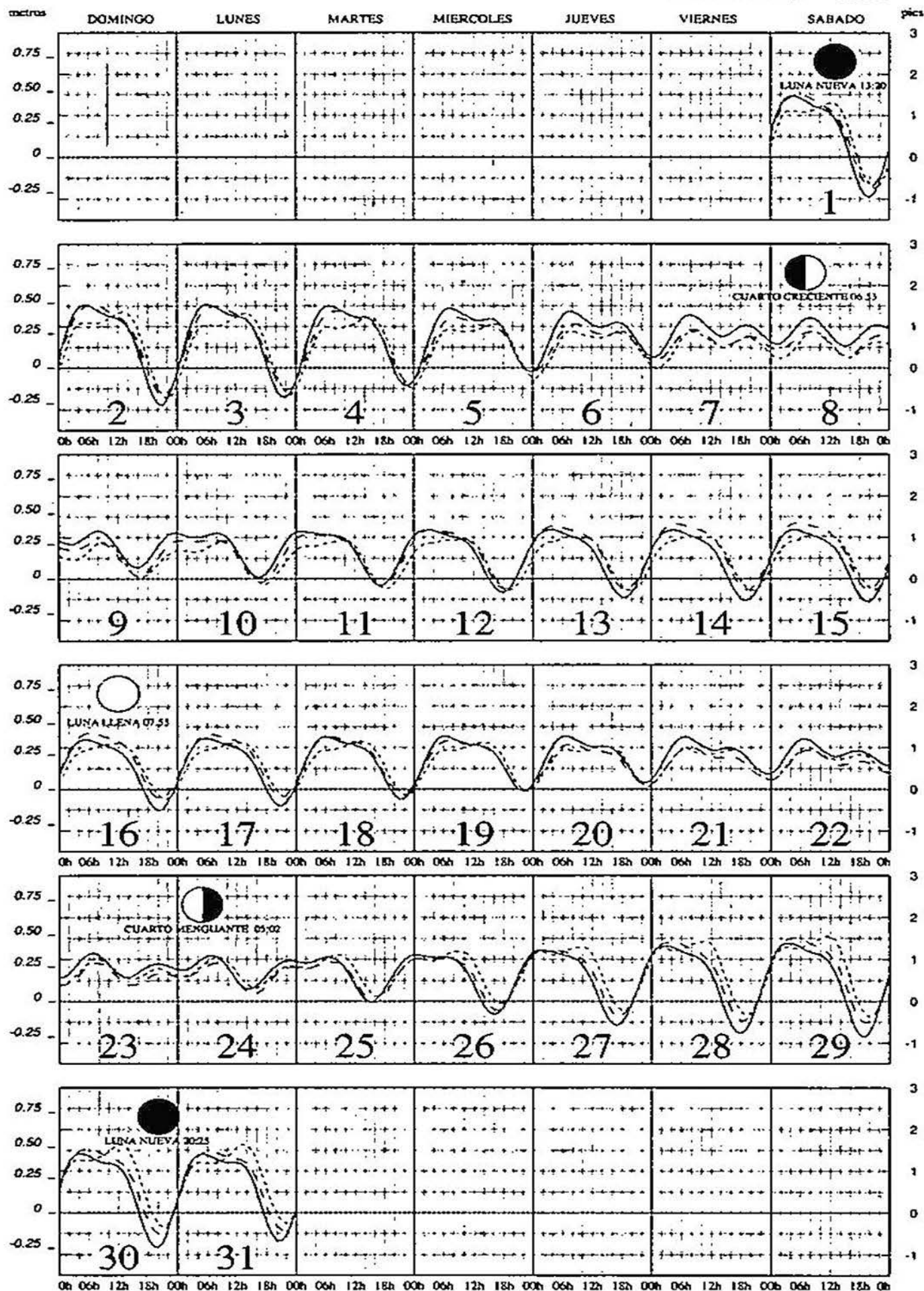


HORA DEL MERIDIANO 90° W

PLANO DE REFERENCIA N.B.M.

JULIO 2000

Alvarado, Ver. ---
Coatzacoalcos, Ver. ---
Cd. del Carmen, Camp. ---



HORA DEL MERIDIANO 90° W

PLANO DE REFERENCIA N.B.M.



**Impreso en la Dirección General de Oceanografía Naval
- Dirección de Hidrografía**

**Eje 3 Oriente, tramo Armada de México, s/n
esq. Calzada de la Virgen
Colonia Ex-ejido del pueblo de San Pablo Tepetlapa
Delegación Coyoacán
C.P. 04840, México, D. F.**



ESTADOS UNIDOS MEXICANOS



DIRECCION GENERAL DE OCEANOGRAFIA NAVAL

**CALENDARIO GRÁFICO
DE PREDICCIÓN
DE MAREAS
2000**

ALVARADO, VER.
COATZACOALCOS, VER.
Cd. del CARMEN, CAMP.

PROGRESO, YUC.
CANCÚN, Q. ROO
MORELOS, Q. ROO

**GOLFO DE MÉXICO
Y MAR CARIBE**